



Republika e Kosovës
Republika Kosova - Republic of Kosovo
Qeveria - Vlada - Government

Ministria e Financave, Punës dhe Transfereve
Ministarstvo Finansija, Rada i Transfera - Ministry of Finance, Labour and
Transfers

Departamenti i Tatimit në Pronë

Departament za Poreza na Imovinu - Department of Property Tax

RAPORT – VLERËSIMI

PËR

**Me objekt kërkese : Kërkesë për vlerësim të pronave për shpronësim-
(Vendimi Nr.01-464/01-3389/01 datë 14.02.2023) dhe (Vendimi Preliminar Nr.01-
464/01-5916 datë 16.03.2023)**

Zyra Për Vlerësimin e Pronës së Paluajtshme

HYRJA

Më datë 15.02.2023, në mbështetje të nenit 22, paragrafi 3 i ligjit Nr. 03/l-139, Datë 26.03.2009 “Për shpronësimin e pronës së paluajtshme”, të ndryshuar dhe akteve nënligjore të dala në zbatim të tij, Zyra për Vlerësimin e Pronës së Paluajtshme në Departamentin e Tatimit në Pronë, mori në shqyrtim kërkesën reference 01 Nr. 020/01-2516, Datë 03.02.2023, (Pranuar në MF Nr.70/2023 prot, Datë 13.02.2023), plotësuar date 21.03.2023 (Pranuar në MF Nr.70-1/2023 prot, Datë 22.03.2023) që i përket subjektit:

Organi Shpronësues : Komuna e Gjakovës

**Me objekt kërkesë : Kërkesë për vlerësim të pronave për shpronësim-
(Vendimi Nr.01-464/01-3389/01 datë 14.02.2023) dhe (Vendimi Preliminar Nr.01-
464/01-5916 datë 16.03.2023)**

PËRMBAJTJA

Prona: 62-4

Pronar : Bytyqi Diamant (Musa)

Zona Kadastrale: Gjakovë Qytet

Komuna: Gjakovë

Data e inspektimit : 06.03.2023

Data e Vlerësimit: 28.03.2023

Përgatiti raportin: ZYRA PËR VLERËSIMIN E PRONËS SË PALUAJTSHME

Vlera e pronës së paluajtshme: 10,930.00EURO



I. LIGJET E APLIKUESHME

Zyra për Vlerësimin e Pronës së Paluajtshme në kuadër të Departamenti të Tatimit në Pronë, ushtron veprimtarinë e saj në përputhje me legjislacionin në fuqi në Kosovë dhe brenda kufijve të kompetencave që i janë dhënë përmes ligjit.

Në zbatim të nenit 21 të ligjit Nr. 03/l-139, Datë 26.03.2009 *“Për shpronësimin e pronës së paluajtshme”*, të ndryshuar, Zyra për Vlerësimin e Pronës së Paluajtshme në Departamentin e Tatimit në Pronë, ka kompetencën ekskluzive për vlerësimin e të gjitha pronave të paluajtshme të cilat janë objekt i procedurës së shpronësimit dhe llogaritjen e dëmeve që kanë të bëjnë shpronësimin, nga cilido organ shpronësues.

Si dhe akti nënligjor i cili derivon nga Ligji; Udhëzimi Administrativ MF - Nr. 02/2015 *Për Miratimin e Metodave dhe Kriteve Teknike të Vlerësimit për Përlllogaritjen e Shumës së Kompensimit për Pronën e Paluajtshme që Shpronësohet, dhe Dëmeve që kanë të Bëjnë me Shpronësimin.*

II. TË DHËNAT MBI PRONËN SIPAS ÇERTIFIKATËS MBI TË DREJTAT E PRONËS SË PALUAJTSHME:

Pronari:	Bytyqi Diamant (Musa)
Adresa:	
Zona kadastrale:	Gjakovë Qytet
Nr. i pronës:	62-4
Komuna:	Gjakovë
Kultura/ Klasa:	Shtëpi-ndertese
Sipërfaqja e përgjithshme:	64m ²

QËLLIMI I VLERËSIMIT

Shpronësim <input checked="" type="checkbox"/>	Këmbim <input type="checkbox"/>	Servitut <input type="checkbox"/>
--	---------------------------------	-----------------------------------

III. PËRSHKRIMI I ZONËS PËRRETH, PRONËS SË PALUAJTSHME DHE TË

DREJTAVE QË PREKEN NGA PROCESI I SHPRONËSIMIT

Komuna e Gjakoves ka një pozitë shumë të mirë gjeografike. Shtrihet në pjesën jugë lindore të Rrafshit të Dukagjinit, në pjesën jugperendimore të Kosovës.

Ka tokën pjellore, fushat, malet si dhe bjeshket e larta që e rrethojnë në Jugperendim. Është e pasur me lumenjë si “Ereniku”, “Krena”, “Llukaci”, “Drini i Bardhë” dhe ca lumenjë të vegjël por të rëndësishëm.

Komuna e Gjakovës kufizohet me Republikën e Shqipërisë me të cilën ka dy pika kufitare, atë të Qafës së Prushit në Jug - ku lidhet me Regjionin e Hasit (Letaj, Krum, Kukës, etj.) dhe atë të Qafës së Morinës në perendim - që lidhet Malësin e Gjakovës (Tropojë, Bajram Curr, etj.). Komuna e Gjakovës kufizohet edhe me Komunat si: Prizrenit, Rahovecit, Malishevës, Klinës, Pejës dhe Deçanit.

Për vlerësimin e pronës së paluajtshme, stafi i ZVPP-se, filluan punën për inspektimin e pronës, përcaktimin e vendndodhjes dhe mbledhjen e informacionit përkatës, për të dhënat e tregut në zonën përreth pronës, e cila është objekt shpronësimi.

Gjate inspektimit u kryen verifikimet për pronën që do të jetë objekt vlerësimi për shpronësim, u përcaktua vendndodhja e pronës nëpërmjet koordinatave, fotografimet e zonës dhe parcelave, gjendja e pronës, etj.

Vlerësimi i pronës është bërë në bazë të gjendjes faktike në ditën e inspektimit.

***Objekt vlerësimi në këtë raport janë:**

- Sipërfaqja e tokës e cila vlerësohet sipas elaboratit të shpronësimit dhe

- Investimet sipas formularit të organit shpronësues (ndërsa përshkrimi i investimeve në ditën e inspektimit ndodhet bashkëngjitur në aneks):

Prona me numër 62-4 me kulturë “Shtëpi-ndertese”, objekt vlerësimi ndodhet në Zonën Kadastrale Gjakovë -Qytet, shtrihet në pjesën veriore të qytetit të Gjakovës më konkretisht në kufijtë rrugëve “Gjergj Sokoli” dhe “Bardhyl Çausi” kishte forme të rregullt, sipërfaqe të vogël dhe qasje direkt në rrugën “Gjergj Sokoli”.

Vija e shpronësimi i tangon një pjese të vitrinës së lokalit afarist dhe qasjen direkt në rrugën “Gjergj Sokoli”, e cila shpronësohet me qëllim të zgjerimit të rrugës së Pejës-segmenti prej Gjykatës deri të mjekësia e punës “Emin Duraku”.

Zona për rreth në të cilën ndodhet prona objekt vlerësimi përgjatë rrugës “Bardhyl Çausi” dhe “Gjergj Sokoli”, duke marrë për bazë afërsinë me qendrën e qytetit të Gjakovës, infrastrukturën e zhvilluar ana perëndimore e brezit të parë të rrugës është e përbërë kryesisht nga objektet e

banimit individuale të kombinuara me afarizëm ndërsa në anën lindore të rrugës ka objektet kolektive të banimit dhe objekte të banimit individuale të kombinuara me afarizëm.

Shpronësimi i kësaj pjese të pronës do të ketë impakt pozitiv për qytetin e Gjakovës pasi që behet zgjerimi i rrugës së Pejës-segmenti prej Gjykatës deri te mjekësia e punës "Emin Duraku" në Gjakovë.

Në sipërfaqen e pronës objekt vlerësim, sipas elaboratit të shpronësimit ka "Pjesë aksesor" pjesët aksesore nënkuptojnë ndërtime, instalime, të cilat janë vendosur apo montuar në pronën e paluajtshme, për përdorim të përhershëm dhe të cilat nuk mund të shkëputen pa përpjekje të arsyeshme ose jo ekonomike.

Në sipërfaqën e pronës objekt vlerësimi sipas elaboratit të shpronësimit, nuk ka "Fruta"- që nënkupton frutat e pa shkëputura nga toka, bimësinë vjetore apo të përhershme, në një pronë të palujtshme.

Prona objekt i vlerësimit për shpronësim, vlerësohet me qëllim të realizimit të projektit zgjerimi i rrugës së Pejës-segmenti prej Gjykatës deri te mjekësia e punës "Emin Duraku" në Gjakovë (Vendimi Nr.01-464/01-3389/01 datë 14.02.2023) dhe (Vendimi Preliminar Nr.01-464/01-5916 datë 16.03.2023)-Komuna Gjakovë

SIPËRFAQJA:

Sipërfaqja e pronës:	64m ²
Sipërfaqja që shpronësohet:	26m ²
Prona u inspektua me datë:	06.03.2023

IV. ANALIZA LIGJORE E FAKTEVE

Metodat e vlerësimit:

1	Metoda e kostos	✓
2	Metoda e shitjeve krahasuese	✓
3	Metoda e të ardhurave	

Metoda e shitjeve krahasuese është metoda më e preferueshme për vlerësimin e pronave të paluajtshme, nëse ekzistojnë të dhëna të mjaftueshme, brenda një periudhe të caktuar kohe, për shitblerjet që kanë ndodhur në një rajon të caktuar si dhe të dhëna për studimin e tregut.

Vlera e Tokës Ndërtimore

1. Në përcaktimin e vlerës së tokës ndërtimore që preket nga shpronësimi do të merren parasysh kriteret ose parametrat e mëposhtme, ku ndikimi i secilit parametër në vlerësim varet nga qëllimi për të cilin është paraparë lokacioni:

1.1 Fizike

- 1.1.1 Lokacioni;
- 1.1.2 Madhësia;
- 1.1.3 Forma;
- 1.1.4 Pamja;
- 1.1.5 Relievi;
- 1.1.6 Vegjetacioni;
- 1.1.7 Kushtet klimatike;
- 1.1.8 Përdorimi aktual dhe qëllimi i planifikimit për të ardhmen;
- 1.1.9 Aspekti ekologjik;
- 1.1.10 Aspekti hidrogeologjik, si dhe kriteret e ngjashme fizike.

1.2 Ekonomike;

- 1.2.1 Qasja/aksesi në infrastrukturë si: rrugë, ujësjellës, kanalizim, energji elektrike, linja telefonike, internet dhe të ngjashme;
- 1.2.2. Distanca nga qendra urbane e pronës së paluajtshme që preket nga shpronësimi;
- 1.2.3 Zhvillimi rajonal i zonës/rajonit ku ndodhet prona e paluajtshme që preket nga shpronësimi. Zhvillimi rajonal përcaktohet përmes treguesve ekonomik dhe kushteve të cilat mbizotërojnë në rajonin e ngushtë dhe të gjerë si: zhvillimi ekonomik, kërkesa dhe oferta, kushtet e kreditimit, numri dhe struktura e popullatës, punësimi dhe tregues të ngjashëm.

1.3 Sociale

- 1.3.1 Afërsia me infrastrukturën dhe shërbimet publike si: institucionet shkollore dhe parashkollore, institucionet shëndetësore, transporti publik dhe të ngjashme;
- 1.3.2 Llojet e banimit të cilët janë për banim individual ose kolektiv, trendët e zgjerimit të lokacionit për banim, rajoni fqinj struktura sociale e popullatës.

1.4 Ligjore

- 1.4.1 Të drejtat për ndërtim sipas një plani urbanistik dhe/ose hapësinor i cili është miratuar dhe shpallur nga një autoritet publik kompetent.

2. Përveç kriterëve të mësipërme në përcaktimin e vlerës së tokës ndërtimore, merren parasysh edhe kriteret e tjera si kushtet mjedisore dhe përshtatshmëria inxhinierike e tokës për të mbajtur struktura ndërtimore, rreziku nga përmbytjet dhe erozioni, nëse këto të fundit kanë një ndikim të dallueshëm në vlerësimin e pronës së paluajtshme.

Vlera e Ndërtesave

1. Për përcaktimin e vlerës së ndërtesës që do të shpronësohet merren parasysh kriteret e mëposhtme:

- 1.1 Lloji i ndërtesës;
- 1.2 Materiali ndërtimor;
- 1.3 Viti i ndërtimit të ndërtesës dhe viti i renovimeve ose ndryshimeve të mëdha;
- 1.4 Qasja në rrugë;
- 1.5 Qasja në shërbimet publike si: uji, energjia, kanalizimi, ashensori, telefoni, interneti;
- 1.6 Sistemi i ngrohjes;
- 1.7 Gjendja e ndërtesës;
- 1.8 Qiratë dhe kushtet e qiradhënies për ndërtesat që deri në një farë masë janë të dhëna me qira;
- 1.9 Kostot e funksionimit dhe mirëmbajtjes për ndërtesat të cilat deri në një masë janë të dhëna me qira;
- 1.10. Kriteret e tjera që kanë një ndikim të dallueshëm në vlerësimin e ndërtesës sikur kushtet e ambientit, zhvillimi rajonal i zonës ku ndodhet ndërtesa.

2. Për të përcaktuar gjendjen e ndërtesës merret parasysh materiali ndërtimor, instalimet, pajisjet dhe plani i ndërtesës. Udhëzues për përcaktimin e gjendjes do të jetë akti nënligjor përkatës për mbledhjen dhe regjistrimin e informatave mbi pronën dhe tatim paguesin. Renovimet e mëdha që e tejkalojnë mirëmbajtjen e rregullt mund të merren parasysh.

3. Asnjë kompensim nuk do të paguhet për ato ndërtesa me cilësi më të ulët sesa cilësia e përkufizuar si "shumë e dobët", si objekte të tilla konsiderohen, objektet ndërtimore në rrënim e sipër të cilat nuk mund të përdoren.

4. Përcaktimi i vlerës së ndërtesave bëhet duke përdorur kombinime të ndryshme të vitit të ndërtimit dhe të cilësisë sipas Shtojcës :

Përcaktimi i vlerës së ndërtesave duke përdorur kombinime të ndryshme të vitit të ndërtimit dhe të cilësisë.

Ndërtimi Viti/Gjendja	Klasa 1 2000 -	Klasa 2 1980-1999	Klasa 3 1960-1979	Klasa 4 - 1959
Shumë mirë	1.1	1.0	0.9	0.8
Mirë	1.0	0.9	0.8	0.7
Mesatare	0.8	0.7	0.6	0.5
E dobët	0.6	0.5	0.4	0.3
Shumë e dobët	0.5	0.4	0.3	0.2
Montazh	0.6	0.5	0.4	0.3

Vlera e Tokës Tjetër

1. Për përcaktimin e vlerës së tokës tjetër që nuk është tokë bujqësore, pyjore dhe ndërtimore, merren parasysh kriteret e mëposhtme:

- 1.1. Madhësia e parcelës në m²;
- 1.2. Shfrytëzimi i vazhdueshëm i parcelës.

2. Përveç kriterëve të mësipërme në përcaktimin e vlerës së tokës tjetër që nuk është tokë bujqësore, pyjore dhe ndërtimore, merren parasysh edhe kritere të tjera si kushtet mjedisore dhe kushtet e terrenit, nëse këto të fundit kanë një ndikim të dallueshëm në vlerësimin e pronës së paluajtshme.

V. KONKLUZIONI

Për përgatitjen e këtij raporti është bërë inspektimi i pronës por nuk është kryer një mbikqyrje strukturore, si dhe në mungesë të të dhënave në elaborat nuk jemi në gjendje të raportojmë nëse prona ka ose jo difekte strukturore.

Raport vlerësimi është hartuar pas aprovimit të çmimeve në tabela nga Zevendes Drejtorja e Departamentit të Tatimit në Pronë.

Bazuar në Udhëzimin Administrativ MF - Nr. 02/2015 Për Miratimin e Metodave dhe Kriterëve Teknikë të Vlerësimit për Përlllogaritjen e Shumës së Kompensimit për Pronën e Paluajtshme që Shpronësohet, dhe Dëmeve që kanë të Bëjnë me Shpronësimin, vetëm në rastet kur në rajonin ku parashikohet të ndodhë shpronësimi për interes publik, mungojnë treguesit e shitblerjes, apo ka të dhëna të besueshme se këta tregues janë abusive dhe jo real, Zyra për Vlerësimin e Pronës së Paluajtshme mund të marrë të dhëna të nevojshme shtesë nga subjektet e listuara në nenin 16, paragrafi 2 dhe 3 i këtij udhëzimi.

Përkufizimi i "vlerës së tregut" është:

"Vlera e tregut të pronës së paluajtshme nënkupton shumën e përafërt të vlerësuar për të cilën një pronë do të shkëmbehet në datën e miratimit të vendimit për autorizimin e kryerjes së punëve përgatitore ose në datën e paraqitjes fillestare të kërkesës, mes një shitësi dhe blerësi të vullnetshëm, përmes një transaksioni ku ata nuk kanë lidhje me njëri tjetrin, dhe pasi të jetë bërë marketingu i duhur ku secila nga të dyja palët ka vepruar në mënyrë të vetëdijshme, me maturi dhe pa ndonjë detyrim".

Vlera e tregut të pronës së paluajtshme që është objekt i këtij vlerësimi, në përputhje me përkufizimet, analizat, dhe supozimet e më sipërme, pas aprovimit nga Zëvendës Drejtorja e DTP-së, është:

NUMRI I PRONËS	SIPËRFAQJA QË SHPRONËSOHET m ²	ÇMIMI PËR €/m ²	Vlera per dru pyjor dhe frutor €	VLERA E INVESTIMEVE	VLERA E PRONËS €
62-4	26m ²	210.00€	0.00€	5,470.00€	10,930.00€

Zyrtarët e ZVPP-së:

Udhëheqësi i ZVPP-së:

1.

Numri i licencës_VP026

Numri i licencës_VP004

2.

Numri i licencës_VP099



Aktit të vlerësimit i bashkangjiten dokumentat e mëposhtme:

1. Dokumentacioni harto grafik, që përbëhet nga plani përkatës kadastral dhe hartat e parcelës(ave) përkatëse
2. Dokumentat e pronësisë.
3. Formularet e incizimit
4. Përshkrimi i investimeve
5. Fotografite e Prones dhe zones per-rreth.





**Formulari i Incizimit të Strukturave, Investimeve, pjesëve aksesori dhe druaj
pyjor dhe frutor**


1. Pronari

Nr.	Emri	Komuna	Zona Kadastrale	Numri i Parcelës
1	Bytyqi Diamant (Musa)	Gjakovë	Gjakovë Qytet	62-4

Adresa	Gjergj Sokoli
--------	---------------

2. Të dhënat për struktura, e cila do të shpronësohet:

Nr.		Shtëpi[m ²]	Para Hyrja [m ²]	Ballkon – llogja [m ²]	Garazh [m ²]	
1	Sipërfaqja e katit [m ²]	Themeli	-	-	-	
		Përdhesa	9m ² (vitrine e objektit)	-	-	
		Kati NK	-	-	-	
2	Investime tjera	Asfalt	-			
		Kubëza	17m ²			
		zhavorr	-	-	-	-
3	Drunje të ndryshëm	-				

<p>Nr.</p> <p>2</p>	<p><u>Foto eksterieri:</u></p>		
<p>3</p>	<p><u>Foto Interieri:</u></p>		
<p>4</p>	<p><u>Etazhiteti</u></p>	<p><u>Vitrine e lokalit (P+0)</u></p>	
<p>5</p>	<p><u>Destinimi</u></p>	<p><u>Afaristo banesor</u></p>	
<p>6</p>	<p><u>Destinimi</u></p>	<p><u>Afaristo banesor</u></p>	
<p>7</p>	<p><u>Destinimi</u></p>	<p><u>Afaristo banesor</u></p>	
<p>8</p>	<p><u>Viti i Ndërtimit</u></p>	<p>-</p>	
<p>9</p>	<p><u>Shkalla e ndërtimit</u></p>	<p>-</p>	
<p>10</p>	<p><u>Lloji i materialit</u></p>	<p>-</p>	
<p>11</p>	<p><u>Tjetër</u></p>	<p>-</p>	
<p>12</p>	<p><u>Tjetër</u></p>	<p>-</p>	



Republika e Kosovës

Republika Kosova-Republic of Kosovo

Qeveria - Vlada - Government

Ministria e Mjedisit, Planifikimit Hapësinor dhe Infrastrukturës / Ministarstvo Životne Sredine, Prostornog Planiranja i Infrastrukture /
Ministry of Environment, Spatial Planning and Infrastructure

AGJENCIA KADASTRALE E KOSOVËS / KATASTARSKA AGENCIJA KOSOVA / KOSOVO CADASTRAL AGENCY

CERTIFIKATË / CERTIFIKAT / CERTIFICATE

NJËSIA KADASTRALE / KATASTARSKA JEDINICA / CADASTRAL UNIT : P-70705029-00062-4

Numri i lëndës / Broj Predmet / Case Referent Number: 171-23

Data dhe koha e lëshimit / Datum i vreme izdavanja / Date and time of submission: 11.01.2023 - 14:16

Komuna / Opština / Municipality: GJAKOVË / DJAKOVICA / GJAKOVË

Zona kadastrale / Katastarska Zona / Cadastral Zone: Gjakovë-Qyteti / Gjakovë-Qyteti

Zyra Kadastrale Komonale / Opštinska Katastarska Kancelarija / Municipal Cadastral Office: GJAKOVË / DJAKOVICA / GJAKOVË

A. TË DHËNAT PËR NJËSINË KADASTRALE / PODACI O KATASTARSKOJ JEDINICI / CADASTRAL UNIT DATA

Numri i njësisë kadastrale Broj katastarske jedinice Cad. Unit. No.	Lloji i njësisë Vrsta Jedinice Unit Type	Lloji i pronës Vrsta imovine Property Type	Zona U/R G/S U/R	Sipërfaqja Površina Area (m ²)	Përshkrim Opis Description	Krijuar më datën Uradjeno na dan Created On	Azhuruar Ažurirano Updated
P-70705029-00062-4	PARCELË / PARCELA / PARCEL	/ /	Urban	64	51/08-Ndarje fizike sipas pelqimit për ndarje fizike nr. 07-350-19972,dt.18.04.2007		

A.1 ADRESA E NJËSISË KADASTRALE / ADRESA KATASTARSKJE JEDINICE / CADASTRAL UNIT ADDRESS

Vendi i quajtur Mesto zvano Called place	Kodi Postal Poštanski Kod Postal Code	Emri i rrugës Naziv ulice Street name	Krijuar më datën Uradjeno na dan Created On	Azhuruar Ažurirano Updated
Qytet				

A.2 LLOJI I SHFRYTËZIMIT / VRSTA KORISCENJA / TYPE OF USE

Numri Broj Number	Lloji i shfrytëzimit të parcelës Vrsta koriscenja parcelle Parcel Type Of Use	Shfrytëzimi aktual i parcelës Trenutno koriscenje parcelle Parcel Current Use	Kualiteti i klasës Kvalitet klase Quality Class	Sipërfaqja (m ²) Površina (m ²) Area
1	Tokë Ndërtimore/Građevinsko zemljište/Construction land	Shtëpi-Ndërtese/Kuca-Zgrada/House-Building		64

B. PRONARI/POSEDUESI - VLASNIK/DRŽALAC - OWNER/POSSESSOR

Të drejtat Prava Rights	Emri Ime Name	Nr. personal Licni broj ID. No.	Vendbanimi Prebivaliste Resident	Kodi postal Poštanski kod Postal code	Hollësitë e adresës Pojedinošti adrese Address details	Pjesa e pronës Deo imovine Share quota	Pershkrimi Opis Description	Azhuruar Azurirano Updated
Posedim individual / Individualna Drzavna / Single possessor	BYTYQI DIAMANT (MUSA)	2009122667	GJAKOVË / GJAKOVË / GJAKOVË /		Sh-Gjeqovi	1/1	253/17	25.07.2017



Republika e Kosovës
Republika Kosova-Republic of Kosovo
Qeveria - Vlada-Government

Ministria e Mjedisit dhe Planifikimit Hapësinor /Ministarstvo Sredine i Prostornog Planiranja/Ministry of Environment and Spatial Planning
AGJENCIA KADASTRALE E KOSOVËS / KATASTARSKA AGENCIJA KOSOVA / KOSOVA CADASTRAL AGENCY

KOPJA E PLANIT \ KOPIJA PLANA \ COPY PLAN

Zyra Kadastrale Komunale / Opštinska Katastarska Kancelarija \ Municipal Cadastral Office : GJAKOVË
Zona Kadastrale / Katastarska Zona \ Cadastral Zone : Gjakove Qytet

Njësia \ Jedinica \ Unit	Tipi \ Vrsta \ Type	Sipërfaqja \ Poveršina \ Area m ²
P - 70705029-00062-4	Parcele	64

62-1
62-4
Rruge

Shkalla / Razmera /Scale: 1:500

Punoi \ Obradio \ Created :

Data \ Data \ Date : 20.06.2022

Koha \ Vreme \ Time : 13:43:09

Nënshkrimi \ Potpis \ Signature:

Shënim \ Beliška \ Note

Aprovoi \ Usvojio \ Approved : Drejtori \ Direktor \ Director

Nënshkrimi \ Potpis \ Signature





Republika e Kosovës
Republika Kosova - Republic of Kosovo
Qeveria - Vlada - Government

Ministria e Financave, Punës dhe Transfereve
Ministarstvo Finansija, Rada i Transfera - Ministry of Finance, Labour and
Transfers

Departamenti i Tatimit në Pronë

Departament za Poreza na Imovinu - Department of Property Tax

RAPORT – VLERËSIMI

PËR

**Me objekt kërkesë : Kërkesë për vlerësim të pronave për shpronësim-
(Vendimi Nr.01-464/01-3389/01 datë 14.02.2023) dhe (Vendimi Preliminar Nr.01-
464/01-5916 datë 16.03.2023)**

Zyra Për Vlerësimin e Pronës së Paluajtshme

HYRJA

Më datë 15.02.2023, në mbështetje të nenit 22, paragrafi 3 i ligjit Nr. 03/l-139, Datë 26.03.2009 “Për shpronësimin e pronës së paluajtshme”, të ndryshuar dhe akteve nënligjore të dala në zbatim të tij, Zyra për Vlerësimin e Pronës së Paluajtshme në Departamentin e Tatimit në Pronë, mori në shqyrtim kërkesën reference 01 Nr. 020/01-2516, Datë 03.02.2023, (Pranuar në MF Nr.70/2023 prot, Datë 13.02.2023), plotësuar date 21.03.2023 (Pranuar në MF Nr.70-1/2023 prot, Datë 22.03.2023) që i përket subjektit:

Organi Shpronësues : Komuna e Gjakovës

**Me objekt kërkesë : Kërkesë për vlerësim të pronave për shpronësim-
(Vendimi Nr.01-464/01-3389/01 datë 14.02.2023) dhe (Vendimi Preliminar Nr.01-
464/01-5916 datë 16.03.2023)**

PËRMBAJTJA

Prona: 62-1

Pronar : Bytyqi Sokol (Musa)

Zona Kadastrale: Gjakovë Qytet

Komuna: Gjakovë

Data e inspektimit : 06.03.2023

Data e Vlerësimit: 28.03.2023

Përgatiti raportin: ZYRA PËR VLERËSIMIN E PRONËS SË PALUAJTSHME

Vlera e pronës së paluajtshme: 7,920.00EURO



I. LIGJET E APLIKUESHME

Zyra për Vlerësimin e Pronës së Paluajtshme në kuadër të Departamenti të Tatimit në Pronë, ushtron veprimtarinë e saj në përputhje me legjislacionin në fuqi në Kosovë dhe brenda kufijve të kompetencave që i janë dhënë përmes ligjit.

Në zbatim të nenit 21 të ligjit Nr. 03/l-139, Datë 26.03.2009 *“Për shpronësimin e pronës së paluajtshme”*, të ndryshuar, Zyra për Vlerësimin e Pronës së Paluajtshme në Departamentin e Tatimit në Pronë, ka kompetencën ekskluzive për vlerësimin e të gjitha pronave të paluajtshme të cilat janë objekt i procedurës së shpronësimit dhe llogaritjen e dëmeve që kanë të bëjnë shpronësimin, nga cilido organ shpronësues.

Si dhe akti nënligjor i cili derivon nga Ligji; Udhëzimi Administrativ MF - Nr. 02/2015 *Për Miratimin e Metodave dhe Kriteve Teknike të Vlerësimit për Përlllogaritjen e Shumës së Kompensimit për Pronën e Paluajtshme që Shpronësohet, dhe Dëmeve që kanë të Bëjnë me Shpronësimin.*

II. TË DHËNAT MBI PRONËN SIPAS ÇERTIFIKATËS MBI TË DREJTAT E PRONËS SË PALUAJTSHME:

Pronari:	Bytyqi Sokol (Musa)
Adresa:	
Zona kadastrale:	Gjakovë Qytet
Nr. i pronës:	62-1
Komuna:	Gjakovë
Kultura/ Klasa:	Shtëpi-ndertese
Sipërfaqja e përgjithshme:	55m ²

QËLLIMI I VLERËSIMIT

Shpronësim <input checked="" type="checkbox"/>	Këmbim <input type="checkbox"/>	Servitut <input type="checkbox"/>
--	---------------------------------	-----------------------------------

III. PËRSHKRIMI I ZONËS PËRRETH, PRONËS SË PALUAJTSHME DHE TË

DREJTAVE QË PREKEN NGA PROCESI I SHPRONËSIMIT

Komuna e Gjakoves ka një pozitë shumë të mirë gjeografike. Shtrihet në pjesën jugë lindore të Rrafshit të Dukagjinit, në pjesën jugperendimore të Kosovës.

Ka tokën pjellore, fushat, malet si dhe bjeshket e larta që e rrethojnë në Jugperendim. Është e pasur me lumenjë si “Ereniku”, “Krena”, “Llukaci”, “Drini i Bardhë” dhe ca lumenjë të vegjël por të rëndësishëm.

Komuna e Gjakovës kufizohet me Republikën e Shqipërisë me të cilën ka dy pika kufitare, atë të Qafës së Prushit në Jug - ku lidhet me Regjionin e Hasit (Letaj, Krum, Kukës, etj.) dhe atë të Qafës së Morinës në perendim - që lidhet Malësin e Gjakovës (Tropojë, Bajram Curr, etj.). Komuna e Gjakovës kufizohet edhe me Komunat si: Prizrenit, Rahovecit, Malishevës, Klinës, Pejës dhe Deçanit.

Për vlerësimin e pronës se paluajtshme, stafi i ZVPP-se, filluan punën për inspektimin e pronës, përcaktimin e vendndodhjes dhe mbledhjen e informacionit përkatës, për të dhënat e tregut në zonën përreth pronës, e cila është objekt shpronësimi.

Gjate inspektimit u kryen verifikimet për pronën që do të jetë objekt vlerësimi për shpronësim, u përcaktua vend ndodhja e pronës nëpërmjet koordinatave, fotografimet e zonës dhe parcelave, gjendja e pronës, etj.

Vlerësimi i pronës është bërë në bazë të gjendjes faktike në ditën e inspektimit.

***Objekt vlerësimi në këtë raport janë:**

- Sipërfaqja e tokës e cila vlerësohet sipas elaboratit të shpronësimit dhe
-Investimet sipas formularit të organit shpronësues (ndërsa përshkrimi i investimeve në ditën e inspektimit ndodhet bashkëngjitur në aneks);

Prona me numër 62-1 me kulturë “Shtëpi-ndertese”, objekt vlerësimi ndodhet në Zonën Kadastrale Gjakovë -Qytet, shtrihet në pjesën veriore të qytetit të Gjakovës më konkretisht në kufijtë rrugëve “Gjergj Sokoli” dhe “Bardhyl Çaushti” kishte forme të rregullt, sipërfaqe të vogël dhe qasje direkt në rrugën “Gjergj Sokoli”.

Vija e shpronësimi i tangon një pjesë të vitrinës së lokalit afarist dhe qasjen direkt në rrugën “Gjergj Sokoli”, e cila shpronësohet me qëllim të zgjerimit të rrugës së Pejës-segmenti prej Gjykatës deri të mjekësia e punës “Emin Duraku”.

Zona për rreth në të cilën ndodhet prona objekt vlerësimi përgjatë rrugës “Bardhyl Çaushti” dhe “Gjergj Sokoli”, duke marrë për bazë afërsinë me qendrën e qytetit të Gjakovës, infrastrukturën e zhvilluar ana perëndimore e brezit të parë të rrugës është e përbërë kryesisht nga objektet e

banimit individuale të kombinuara me afarizëm ndërsa në anën lindore të rrugës ka objektet kolektive të banimit dhe objekte të banimit individuale të kombinuara me afarizëm.

Shpronësimi i kësaj pjese të pronës do të ketë impakt pozitiv për qytetin e Gjakovës pasi që behet zgjerimi i rrugës së Pejës-segmenti prej Gjykatës deri te mjekësia e punës "Emin Duraku" në Gjakovë.

Në sipërfaqen e pronës objekt vlerësim, sipas elaboratit të shpronësimit ka "Pjesë aksesori" pjesët aksesore nënkuptojnë ndërtim, instalime, të cilat janë vendosur apo montuar në pronën e paluajtshme, për përdorim të përhershëm dhe të cilat nuk mund të shkëputen pa përpjekje të arsyeshme ose jo ekonomike.

Në sipërfaqën e pronës objekt vlerësimi sipas elaboratit të shpronësimit, nuk ka "Fruta"- që nënkupton frutat e pa shkëputura nga toka, bimësinë vjetore apo të përhershme, në një pronë të paluajtshme.

Prona objekt i vlerësimit për shpronësim, vlerësohet me qëllim të realizimit të projektit zgjerimi i rrugës së Pejës-segmenti prej Gjykatës deri te mjekësia e punës "Emin Duraku" në Gjakovë (Vendimi Nr.01-464/01-3389/01 datë 14.02.2023) dhe (Vendimi Preliminar Nr.01-464/01-5916 datë 16.03.2023)-Komuna Gjakovë

SIPËRFAQJA:

Sipërfaqja e pronës:	55m ²
Sipërfaqja që shpronësohet :	16m ²
Prona u inspektua me datë :	06.03.2023

IV. ANALIZA LIGJORE E FAKTEVE

Metodat e vlerësimit:

1	Metoda e kostos	✓
2	Metoda e shitjeve krahasuese	✓
3	Metoda e të ardhurave	

Metoda e shitjeve krahasuese është metoda më e preferueshme për vlerësimin e pronave të paluajtshme, nëse ekzistojnë të dhëna të mjaftueshme, brenda një periudhe të caktuar kohe, për shitblerjet që kanë ndodhur në një rajon të caktuar si dhe të dhëna për studimin e tregut.

Vlera e Tokës Ndërtimore

1. Në përcaktimin e vlerës së tokës ndërtimore që preket nga shpronësimi do të merren parasysh kriteret ose parametrat e mëposhtme, ku ndikimi i secilit parametër në vlerësim varet nga qëllimi për të cilin është paraparë lokacioni:

1.1 Fizike

- 1.1.1 Lokacioni;
- 1.1.2 Madhësia;
- 1.1.3 Forma;
- 1.1.4 Pamja;
- 1.1.5 Relievi;
- 1.1.6 Vegjetacioni;
- 1.1.7 Kushtet klimatike;
- 1.1.8 Përdorimi aktual dhe qëllimi i planifikimit për të ardhmen;
- 1.1.9 Aspekti ekologjik;
- 1.1.10 Aspekti hidrogeologjik, si dhe kriteret e ngjashme fizike.

1.2 Ekonomike;

- 1.2.1 Qasja/aksesi në infrastrukturë si: rrugë, ujësjellës, kanalizim, energji elektrike, linja telefonike, internet dhe të ngjashme;
- 1.2.2. Distanca nga qendra urbane e pronës së paluajtshme që preket nga shpronësimi;
- 1.2.3 Zhvillimi rajonal i zonës/rajonit ku ndodhet prona e paluajtshme që preket nga shpronësimi. Zhvillimi rajonal përcaktohet përmes treguesve ekonomik dhe kushteve të cilat mbizotërojnë në rajonin e ngushtë dhe të gjerë si: zhvillimi ekonomik, kërkesa dhe oferta, kushtet e kreditimit, numri dhe struktura e popullatës, punësimi dhe tregues të ngjashëm.

1.3 Sociale

- 1.3.1 Afërsia me infrastrukturën dhe shërbimet publike si: institucionet shkollore dhe parashkollore, institucionet shëndetësore, transporti publik dhe të ngjashme;
- 1.3.2 Llojet e banimit të cilët janë për banim individual ose kolektiv, trendët e zgjerimit të lokacionit për banim, rajoni fqinj struktura sociale e popullatës.

1.4 Ligjore

- 1.4.1 Të drejtat për ndërtim sipas një plani urbanistik dhe/ose hapësinor i cili është miratuar dhe shpallur nga një autoritet publik kompetent.

2. Përveç kriterëve të mësipërme në përcaktimin e vlerës së tokës ndërtimore, merren parasysh edhe kritere të tjera si kushtet mjedisore dhe përshtatshmëria inxhinierike e tokës

për të mbajtur struktura ndërtimore, rreziku nga përmytjet dhe erozioni, nëse këto të fundit kanë një ndikim të dallueshëm në vlerësimin e pronës së paluajtshme.

Vlera e Ndërtesave

1. Për përcaktimin e vlerës së ndërtesës që do të shpronësohet merren parasysh kriteret e mëposhtme:

- 1.1 Lloji i ndërtesës;
- 1.2 Materiali ndërtimor;
- 1.3 Viti i ndërtimit të ndërtesës dhe viti i renovimeve ose ndryshimeve të mëdha;
- 1.4 Qasja në rrugë;
- 1.5 Qasja në shërbimet publike si: uji, energjia, kanalizimi, ashensori, telefoni, interneti;
- 1.6 Sistemi i ngrohjes;
- 1.7 Gjendja e ndërtesës;
- 1.8 Qiratë dhe kushtet e qiradhënies për ndërtesat që deri në një farë masë janë të dhëna me qira;
- 1.9. Kostot e funksionimit dhe mirëmbajtjes për ndërtesat të cilat deri në një masë janë të dhëna me qira;
- 1.10. Kriteret e tjera që kanë një ndikim të dallueshëm në vlerësimin e ndërtesës sikur kushtet e ambientit, zhvillimi rajonal i zonës ku ndodhet ndërtesa.

2. Për të përcaktuar gjendjen e ndërtesës merret parasysh materiali ndërtimor, instalimet, pajisjet dhe plani i ndërtesës. Udhëzues për përcaktimin e gjendjes do të jetë akti nënligjor përkatës për mbledhjen dhe regjistrimin e informatave mbi pronën dhe tatim paguesin. Renovimet e mëdha që e tejkalojnë mirëmbajtjen e rregullt mund të merren parasysh.

3. Asnjë kompensim nuk do të paguhet për ato ndërtesa me cilësi më të ulët sesa cilësia e përkufizuar si “shumë e dobët”, si objekte të tilla konsiderohen, objektet ndërtimore në rrënim e sipër të cilat nuk mund të përdoren.

4. Përcaktimi i vlerës së ndërtesave bëhet duke përdorur kombinime të ndryshme të vitit të ndërtimit dhe të cilësisë sipas Shtojcës :

Përcaktimi i vlerës së ndërtesave duke përdorur kombinime të ndryshme të vitit të ndërtimit dhe të cilësisë.

Ndërtimi Viti/Gjendja	Klasa 1 2000 -	Klasa 2 1980-1999	Klasa 3 1960-1979	Klasa 4 - 1959
Shumë mirë	1.1	1.0	0.9	0.8
Mirë	1.0	0.9	0.8	0.7
Mesatare	0.8	0.7	0.6	0.5

E dobët	0.6	0.5	0.4	0.3
Shumë e dobët	0.5	0.4	0.3	0.2
Montazh	0.6	0.5	0.4	0.3

Vlera e Tokës Tjetër

1. Për përcaktimin e vlerës së tokës tjetër që nuk është tokë bujqësore, pyjore dhe ndërtimore, merren parasysh kriteret e mëposhtme:

- 1.1. Madhësia e parcelës në m²;
- 1.2. Shfrytëzimi i vazhdueshëm i parcelës.

2. Përveç kriterëve të mësipërme në përcaktimin e vlerës së tokës tjetër që nuk është tokë bujqësore, pyjore dhe ndërtimore, merren parasysh edhe kriteret tjetra si kushtet mjedisore dhe kushtet e terrenit, nëse këto të fundit kanë një ndikim të dallueshëm në vlerësimin e pronës së paluajtshme.

V. KONKLuzioni

Për përgatitjen e këtij raporti është bërë inspektimi i pronës por nuk është kryer një mbikqyrje strukturore, si dhe në mungesë të të dhënave në elaborat nuk jemi në gjendje të raportojmë nëse prona ka ose jo difekte strukturore.

Raport vlerësimi është hartuar pas aprovimit të çmimeve në tabela nga Zevendes Drejtorja e Departamentit të Tatimit në Pronë.

Bazuar në Udhëzimin Administrativ MF - Nr. 02/2015 Për Miratimin e Metodave dhe Kriterëve Teknikë të Vlerësimit për Përlllogaritjen e Shumës së Kompensimit për Pronën e Paluajtshme që Shpronësohet, dhe Dëmeve që kanë të Bëjnë me Shpronësimin, vetëm në rastet kur në rajonin ku parashikohet të ndodhë shpronësimi për interes publik, mungojnë treguesit e shitblerjes, apo ka të dhëna të besueshme se këta tregues janë abusive dhe jo real, Zyra për Vlerësimin e Pronës së Paluajtshme mund të marrë të dhëna të nevojshme shtesë nga subjektet e listuara në nenin 16, paragrafi 2 dhe 3 i këtij udhëzimi.

Përkufizimi i "vlerës së tregut" është:



"Vlera e tregut të pronës së paluajtshme nënkupton shumën e përafërt të vlerësuar për të cilën një pronë do të shkëmbehet në datën e miratimit të vendimit për autorizimin e kryerjes së punëve përgatitore ose në datën e paraqitjes fillestare të kërkesës, mes një shitësi dhe blerësi të vullnetshëm, përmes një transaksioni ku ata nuk kanë lidhje me

njëri tjetrin, dhe pasi të jetë bërë marketingu i duhur ku secila nga të dyja palët ka vepruar në mënyrë të vetëdijshme, me maturi dhe pa ndonjë detyrim".

Vlera e tregut të pronës së paluajtshme që është objekt i këtij vlerësimi, në përputhje me përkufizimet, analizat, dhe supozimet e më sipërme, pas aprovimit nga Zëvendës Drejtorja e DTP-së, është:

NUMRI I PRONËS	SIPËRFAQJA QË SHPRONËSOHET m ²	ÇMIMI PËR €/m ²	Vlera per dru pyjor dhe frutor €	VLERA E INVESTIMEVE	VLERA E PRONËS €
62-1	16m ²	210.00€	0.00€	4,560.00€	7,920.00€

Zyrtarët e ZVPP-së:

1. 
2. 

Numri i licencës_VP026

Numri i licencës_VP099

Udhëheqësi i ZVPP-së:


Numri i licencës_VP004



Aktit të vlerësimit i bashkangjiten dokumentat e mëposhtme:

1. Dokumentacioni harto grafik, që përbëhet nga plani përkatës kadastral dhe hartat e parcelës(ave) përkatëse
2. Dokumentat e pronësisë.
3. Formularet e incizimit
4. Përshkrimi i investimeve
5. Fotografite e Prones dhe zones per-rreth.





**Formulari i Incizimit të Strukturave, Investimeve, pjesëve aksesor dhe druaj
pyjor dhe frutor**

1. Pronari

<u>Nr.</u>	<u>Emri</u>	<u>Komuna</u>	<u>Zona Kadastrale</u>	<u>Numri i Parcelës</u>
1	Bytyqi Sokol (Musa)	Gjakovë	Gjakovë Qytet	62-1

<u>Adresa</u>	<u>Gjergj Sokoli</u>
---------------	----------------------

2. Të dhënat për struktura, e cila do të shpronësohet:

<u>Nr.</u>		<u>Shtëpi[m²]</u>	<u>Para Hyrja [m²]</u>	<u>Balkon – llogja [m²]</u>	<u>Garazh [m²]</u>	
1	<u>Sipërfaqja e katit [m²]</u>	<u>Themeli</u>	-	1	-	-
		<u>Përdhesa</u>	8m ² (vitrine e objektit)	-	-	-
		<u>Kati NK</u>	-	-	-	-
2	<u>Investime tjera</u>	<u>Asfalt</u>	-			
		<u>Kubëza</u>	8 m ²			
		<u>zhavorr</u>	-	-	-	-
3	<u>Drunje të ndryshëm</u>	-				



Republika e Kosovës

Republika Kosovo-Republic of Kosovo

Qeveria - Vlada - Government

Ministria e Mjedisit, Planifikimit Hapësinor dhe Infrastrukturës / Ministarstvo Životne Sredine, Prostornog Planiranja i Infrastrukture /
Ministry of Environment, Spatial Planning and Infrastructure

AGJENCIA KADASTRALE E KOSOVËS / KATASTARSKA AGENCIJA KOSOVA / KOSOVO CADASTRAL AGENCY

CERTIFIKATË / CERTIFIKAT / CERTIFICATE

NJËSIA KADASTRALE / KATASTARSKA JEDINICA / CADASTRAL UNIT : P-70705029-00062-1

Numri i lëndës / Broj Predmet / Case Referent Number: 171-23

Data dhe koha e lëshimit / Datum i vreme izdavanja / Date and time of submission: 11.01.2023 - 14:16

Komuna / Opština / Municipality: GJAKOVË / DJAKOVICA / GJAKOVĚ

Zona kadastrale / Katastarska Zona / Cadastral Zone: Gjakovë-Qyteti / Gjakovë-Qyteti / Gjakovë-Qyteti

Zyra Kadastrale Komonale / Opštinska Katastarska Kancelarija / Municipal Cadastral Office: GJAKOVË / DJAKOVICA / GJAKOVĚ

A. TË DHËNAT PËR NJËSINË KADASTRALE / PODACI O KATASTARSKOJ JEDINICI / CADASTRAL UNIT DATA

Numri i njësisë kadastrale Broj katastarske jedinice Cad. Unit. No.	Lloji i njësisë Vrsta Jedinice Unit Type	Lloji i pronës Vrsta imovine Property Type	Zona U/R G/S U/R	Sipërfaqja Površina Area (m ²)	Përshkrim Opis Description	Krijuar më datën Uradjeno na dan Created On	Azhuruar Ažurirano Updated
P-70705029-00062-1	PARCELË / PARCELA / PARCEL	/ /	Urban	55	51/08-Ndarrje fizike sipas pëlqimit për ndarje fizike nr. 07-350-19972/dt.18.04.2007		

A.1. ADRESA E NJËSISË KADASTRALE / ADRESA KATASTARSKE JEDINICE / CADASTRAL UNIT ADDRESS

Vendi i quajtur Mesto zvano Called place	Kodi Postal Poštanski Kod Postal Code	Emri i rrugës Naziv ulice Street name	Krijuar më datën Uradjeno na dan Created On	Azhuruar Ažurirano Updated
Qytet				

A.2 LLOJJI I SHFRYTËZIMIT / VRSTA KORISCENJA / TYPE OF USE

Numri Broj Number	Lloji i shfrytëzimit të parcelës Vrsta koriscenja parcele Parcel Type Of Use	Shfrytëzimi aktual i parcelës Trenutno koriscenje parcele Parcel Current Use	Kualiteti i klasës Kvalitet klase Quality Class	Sipërfaqja (m ²) Površina Area (m ²)
1	Tokë Ndërtimore/Gradjevinako zemljište/Construction land	Shicpi-Ndërtese/Kuca-Zgrada/House-Building		55

B. PRONARI/POSEDUESI - VLASNIK/DRŽALAC - OWNER/POSSESSOR

Të drejtat Prava Rights	Emri Ime Name	Nr. personal Licni broj ID. No.	Vendbanimi Prebivaliste Resident	Kodi postat Poštanski kod Postal code	Hollësitë e adresës Pojednostoi adrese Address details	Pjesa e pronës Deo imovine Share quota	Pershkrimi Opis Description	Azhurnuar Ažurirano Updated
Posedim individual / Individualna Drzavina / Single possessor	BYTYQI SOKOL (MUSA)	1173334539	GJAKOVË / GJAKOVË / GJAKOVË /		Sh.Gjeqovi	1/1	229/17	13.07.2017



Republika e Kosovës
Republika Kosova-Republic of Kosova
Qeveria -Vlada-Government

Ministria e Mjedisit dhe Planifikimit Hapësinor /Ministarstvo Sredine i Prostornog Planiranja/Ministry of Environment and Spatial Planning
AGJENCIA KADASTRALE E KOSOVËS / KATASTARSKA AGENCIJA KOSOVA / KOSOVA CADASTRAL AGENCY

KOPJA E PLANIT \ KOPIJA PLANA \ COPY PLAN

Zyra Kadastrale Komunale / Opštinska Katastarska Kancelarija \ Municipal Cadastral Office : GJAKOVË
Zona Kadastrale / Katastarska Zona \ Cadastral Zone : Gjakove Qytet

Njësia \ Jedinica \ Unit	Tipi \ Vrsta \ Type	Sipërfaqja \ Poveršina \ Area m ²
P - 70705029-00062-1	Parcele	55

Shkalla / Razmera /Scale: 1:500

Punoi \ Obradio \ Created :

Data \ Data \ Date : 20.06.2022

Koha \ Vreme \ Time : 13:43:09

Nënshkrimi \ Potpis \ Signature:

Shënim \ Beleška \ Note :

Aprovoi \ Usvojio \ Approved . Drejtori \ Direktor \ Director

Nënshkrimi \ Potpis \ Signature:





Republika e Kosovës
Republika Kosova - Republic of Kosovo
Qeveria - Vlada - Government

Ministria e Financave, Punës dhe Transfereve
Ministarstvo Finansija, Rada i Transfera - Ministry of Finance, Labour and
Transfers

Departamenti i Tatimit në Pronë

Departament za Poreza na Imovinu - Department of Property Tax

RAPORT – VLERËSIMI

PËR

**Me objekt kërkesë : Kërkesë për vlerësim të pronave për shpronësim-
(Vendimi Nr.01-464/01-3389/01 datë 14.02.2023) dhe (Vendimi Preliminar Nr.01-
464/01-5916 datë 16.03.2023)**

Zyra Për Vlerësimin e Pronës së Paluajtshme

HYRJA

Më datë 15.02.2023, në mbështetje të nenit 22, paragrafi 3 i ligjit Nr. 03/l-139, Datë 26.03.2009 “Për shpronësimin e pronës së paluajtshme”, të ndryshuar dhe akteve nënligjore të dala në zbatim të tij, Zyra për Vlerësimin e Pronës së Paluajtshme në Departamentin e Tatimit në Pronë, mori në shqyrtim kërkesën reference 01 Nr. 020/01-2516, Datë 03.02.2023, (Pranuar në MF Nr.70/2023 prot, Datë 13.02.2023), plotësuar date 21.03.2023 (Pranuar në MF Nr.70-1/2023 prot, Datë 22.03.2023) që i përket subjektit:

Organi Shpronësues : Komuna e Gjakovës

**Me objekt kërkesë : Kërkesë për vlerësim të pronave për shpronësim-
(Vendimi Nr.01-464/01-3389/01 datë 14.02.2023) dhe (Vendimi Preliminar Nr.01-
464/01-5916 datë 16.03.2023)**

PËRMBAJTJA

Prona: 60-0

Pronar : "Conip RK" SH.P.K

Zona Kadastrale: Gjakovë Qytet

Komuna: Gjakovë

Data e inspektimit : 06.03.2023

Data e Vlerësimit: 28.03.2023

Përgatiti raportin: ZYRA PËR VLERËSIMIN E PRONËS SË PALUAJTSHME

Vlera e pronës së paluajtshme: 3,220.00EURO



I. LIGJET E APLIKUESHME

Zyra për Vlerësimin e Pronës së Paluajtshme në kuadër të Departamenti të Tatimit në Pronë, ushtron veprimtarinë e saj në përputhje me legjislacionin në fuqi në Kosovë dhe brenda kufijve të kompetencave që i janë dhënë përmes ligjit.

Në zbatim të nenit 21 të ligjit Nr. 03/I-139, Datë 26.03.2009 "Për shpronësimin e pronës së paluajtshme", të ndryshuar, Zyra për Vlerësimin e Pronës së Paluajtshme në Departamentin e Tatimit në Pronë, ka kompetencën ekskluzive për vlerësimin e të gjitha pronave të paluajtshme të cilat janë objekt i procedurës së shpronësimit dhe llogaritjen e dëmeve që kanë të bëjnë shpronësimin, nga cilido organ shpronësues.

Si dhe akti nënligjor i cili derivon nga Ligji; Udhëzimi Administrativ MF - Nr. 02/2015 Për Miratimin e Metodave dhe Kriteve Teknike të Vlerësimit për Përlllogaritjen e Shumës së Kompensimit për Pronën e Paluajtshme që Shpronësohet, dhe Dëmeve që kanë të Bëjnë me Shpronësimin.

II. TË DHËNAT MBI PRONËN SIPAS ÇERTIFIKATËS MBI TË DREJTAT E PRONËS SË PALUAJTSHME:

Pronari:	"Conip RK" SH.P.K
Adresa:	
Zona kadastrale:	Gjakovë Qytet
Nr. i pronës:	60-0
Komuna:	Gjakovë
Kultura/ Klasa:	Jopjellore , Oborr
Sipërfaqja e përgjithshme:	681m ²

QËLLIMI I VLERËSIMIT

Shpronësim <input checked="" type="checkbox"/>	Këmbim <input type="checkbox"/>	Servitut <input type="checkbox"/>
--	---------------------------------	-----------------------------------

III. PËRSHKRIMI I ZONËS PËRRETH, PRONËS SË PALUAJTSHME DHE TË

DREJTAVE QË PREKEN NGA PROCESI I SHPRONËSIMIT

Komuna e Gjakoves ka një pozitë shumë të mirë gjeografike. Shtrihet në pjesën jugë lindore të Rrafshit të Dukagjinit, në pjesën jugperendimore të Kosovës.

Ka tokën pjellore, fushat, malet si dhe bjeshket e larta që e rrethojnë në Jugperendim. Është e pasur me lumenjë si “Ereniku”, “Krena”, “Llukaci”, “Drini i Bardhë” dhe ca lumenjë të vegjël por të rëndësishëm.

Komuna e Gjakovës kufizohet me Republikën e Shqipërisë me të cilën ka dy pika kufitare, atë të Qafës së Prushit në Jug - ku lidhet me Regjionin e Hasit (Letaj, Krum, Kukës, etj.) dhe atë të Qafës së Morinës në perendim - që lidhet Malësin e Gjakovës (Tropojë, Bajram Curr, etj.). Komuna e Gjakovës kufizohet edhe me Komunat si: Prizrenit, Rahovecit, Malishevës, Klinës, Pejës dhe Deçanit.

Për vlerësimin e pronës se paluajtshme, stafi i ZVPP-se, filluan punën për inspektimin e pronës, përcaktimin e vendndodhjes dhe mbledhjen e informacionit përkatës, për të dhënat e tregut në zonën përreth pronës, e cila është objekt shpronësimi.

Gjate inspektimit u kryen verifikimet për pronën që do të jetë objekt vlerësimi për shpronësim, u përcaktua vend ndodhja e pronës nëpërmjet koordinatave, fotografimet e zonës dhe parcelave, gjendja e pronës, etj.

Vlerësimi i pronës është bërë në bazë të gjendjes faktike në ditën e inspektimit.

***Objekt vlerësimi në këtë raport janë:**

- Sipërfaqja e tokës e cila vlerësohet sipas elaboratit të shpronësimit dhe

- Investimet sipas formularit të organit shpronësues (ndërsa përshkrimi i investimeve në ditën e inspektimit ndodhet bashkëngjitur në aneks);

Prona me numër 60-0 me kulturë “Jopjellore, Oborr”, objekt vlerësimi ndodhet në Zonën Kadastrale Gjakovë -Qytet, shtrihet në pjesën veriore të qytetit të Gjakovës më konkretisht në rrugën “Gjergj Sokoli”, kishte forme të rregullt, sipërfaqe ideale për shfrytëzimin aktual dhe qasje direkt në rrugën “Gjergj Sokoli”.

Vija e shpronësimi i tangon qasjen direkt në rrugën “Gjergj Sokoli”, e cila shpronësohet me qëllim të zgjerimit të rrugës së Pejës-segmenti prej Gjykatës deri te mjekësia e punës “Emin Duraku”.

Zona për rreth në të cilën ndodhet prona objekt vlerësimi përgjatë rrugës “Bardhyl Çausi” dhe “Gjergj Sokoli”, duke marrë për bazë afërsinë me qendrën e qytetit të Gjakovës, infrastrukturën e zhvilluar ana perëndimore e brezit të parë të rrugës është e përbërë kryesisht nga objektet e

banimit individuale të kombinuara me afarizëm ndërsa në anën lindore të rrugës ka objektet kolektive të banimit dhe objekte të banimit individuale të kombinuara me afarizëm.

Shpronësimi i kësaj pjese të pronës do të ketë impakt pozitiv për qytetin e Gjakovës pasi që behet zgjerimi i rrugës së Pejës-segmenti prej Gjykatës deri te mjekësia e punës "Emin Duraku" në Gjakovë.

Në sipërfaqen e pronës objekt vlerësim, sipas elaboratit të shpronësimi ka "Pjesë aksesor" pjesët aksesore nënkuptojnë ndërtim, instalime, të cilat janë vendosur apo montuar në pronën e paluajtshme, për përdorim të përhershëm dhe të cilat nuk mund të shkëputen pa përpjekje të arsyeshme ose jo ekonomike.

Në sipërfaqën e pronës objekt vlerësimi sipas elaboratit të shpronësimit, nuk ka "Fruta"- që nënkupton frutat e pa shkëputura nga toka, bimësinë vjetore apo të përhershme, në një pronë të paluajtshme.

Prona objekt i vlerësimit për shpronësim, vlerësohet me qëllim të realizimit të projektit zgjerimi i rrugës së Pejës-segmenti prej Gjykatës deri te mjekësia e punës "Emin Duraku" në Gjakovë (Vendimi Nr.01-464/01-3389/01 datë 14.02.2023) dhe (Vendimi Preliminar Nr.01-464/01-5916 datë 16.03.2023)-Komuna Gjakovë

SIPËRFAQJA:

Sipërfaqja e pronës:	681m ²
Sipërfaqja që shpronësohet :	14m ²
Prona u inspektua me datë :	06.03.2023

IV. ANALIZA LIGJORE E FAKTEVE

Metodat e vlerësimit:

1	Metoda e kostos	✓
2	Metoda e shitjeve krahasuese	✓
3	Metoda e të ardhurave	

Metoda e shitjeve krahasuese është metoda më e preferueshme për vlerësimin e pronave të paluajtshme, nëse ekzistojnë të dhëna të mjaftueshme, brenda një periudhe të caktuar kohe, për shitblerjet që kanë ndodhur në një rajon të caktuar si dhe të dhëna për studimin e tregut.

Vlera e Tokës Ndërtimore

1. Në përcaktimin e vlerës së tokës ndërtimore që preket nga shpronësimi do të merren parasysh kriteret ose parametrat e mëposhtme, ku ndikimi i secilit parametër në vlerësim varet nga qëllimi për të cilin është paraparë lokacioni:

1.1 Fizike

- 1.1.1 Lokacioni;
- 1.1.2 Madhësia;
- 1.1.3 Forma;
- 1.1.4 Pamja;
- 1.1.5 Relievi;
- 1.1.6 Vegjetacioni;
- 1.1.7 Kushtet klimatike;
- 1.1.8 Përdorimi aktual dhe qëllimi i planifikimit për të ardhmen;
- 1.1.9 Aspekti ekologjik;
- 1.1.10 Aspekti hidrogeologjik, si dhe kriteret e ngjashme fizike.

1.2 Ekonomike;

- 1.2.1 Qasja/aksesi në infrastrukturë si: rrugë, ujësjellës, kanalizim, energji elektrike, linja telefonike, internet dhe të ngjashme;
- 1.2.2. Distanca nga qendra urbane e pronës së paluajtshme që preket nga shpronësimi;
- 1.2.3 Zhvillimi rajonal i zonës/rajonit ku ndodhet prona e paluajtshme që preket nga shpronësimi. Zhvillimi rajonal përcaktohet përmes treguesve ekonomik dhe kushteve të cilat mbizotërojnë në rajonin e ngushtë dhe të gjerë si: zhvillimi ekonomik, kërkesa dhe oferta, kushtet e kreditimit, numri dhe struktura e popullatës, punësimi dhe tregues të ngjashëm.

1.3 Sociale

- 1.3.1 Afërsia me infrastrukturën dhe shërbimet publike si: institucionet shkollore dhe parashkollore, institucionet shëndetësore, transporti publik dhe të ngjashme;
- 1.3.2 Llojet e banimit të cilët janë për banim individual ose kolektiv, trendët e zgjerimit të lokacionit për banim, rajoni fqinj struktura sociale e popullatës.

1.4 Ligjore

- 1.4.1 Të drejtat për ndërtim sipas një plani urbanistik dhe/ose hapësinor i cili është miratuar dhe shpallur nga një autoritet publik kompetent.

2. Përveç kriterëve të mësipërme në përcaktimin e vlerës së tokës ndërtimore, merren parasysh edhe kriteret e tjera si kushtet mjedisore dhe përshtatshmëria inxhinierike e tokës për të mbajtur struktura ndërtimore, rreziku nga përmytjet dhe erozioni, nëse këto të fundit kanë një ndikim të dallueshëm në vlerësimin e pronës së paluajtshme.

Vlera e Tokës Tjetër

1. Për përcaktimin e vlerës së tokës tjetër që nuk është tokë bujqësore, pyjore dhe ndërtimore, merren parasysh kriteret e mëposhtme:

- 1.1. Madhësia e parcelës në m²;
- 1.2. Shfrytëzimi i vazhdueshëm i parcelës.

2. Përveç kriterëve të mësipërme në përcaktimin e vlerës së tokës tjetër që nuk është tokë bujqësore, pyjore dhe ndërtimore, merren parasysh edhe kriteret tjera si kushtet mjedisore dhe kushtet e terrenit, nëse këto të fundit kanë një ndikim të dallueshëm në vlerësimin e pronës së paluajtshme.

V. KONKLuzioni

Për përgatitjen e këtij raporti është bërë inspektimi i pronës por nuk është kryer një mbikqyrje strukturore, si dhe në mungesë të të dhënave në elaborat nuk jemi në gjendje të raportojmë nëse prona ka ose jo defekte strukturore.

Raport vlerësimi është hartuar pas aprovimit të çmimeve në tabela nga Zevendes Drejtorja e Departamentit të Tatimit në Pronë.

Bazuar në Udhëzimin Administrativ MF - Nr. 02/2015 *Për Miratimin e Metodave dhe Kriterëve Teknikë të Vlerësimit për Përlllogaritjen e Shumës së Kompensimit për Pronën e Paluajtshme që Shpronësohet, dhe Dëmeve që kanë të Bëjnë me Shpronësimin*, vetëm në rastet kur në rajonin ku parashikohet të ndodhë shpronësimi për interes publik, mungojnë treguesit e shitblerjes, apo ka të dhëna të besueshme se këta tregues janë abusive dhe jo real, Zyra për Vlerësimin e Pronës së Paluajtshme mund të marrë të dhëna të nevojshme shtesë nga subjektet e listuara në nenin 16, paragrafi 2 dhe 3 i këtij udhëzimi.

Përkufizimi i "vlerës së tregut" është:

"Vlera e tregut të pronës së paluajtshme nënkupton shumën e përfaqësuar të vlerësuar për të cilën një pronë do të shkëmbehet në datën e miratimit të vendimit për autorizimin e kryerjes së punëve përgatitore ose në datën e paraqitjes fillestare të kërkesës, mes një shitësi dhe blerësi të vullnetshëm, përmes një transaksioni ku ata nuk kanë lidhje me njëri tjetrin, dhe pasi të jetë bërë marketingu i duhur ku secila nga të dyja palët ka vepruar në mënyrë të vetëdijshme, me maturi dhe pa ndonjë detyrim".

Vlera e tregut të pronës së paluajtshme që është objekt i këtij vlerësimi, në përputhje me përkufizimet, analizat, dhe supozimet e më sipërme, pas aprovimit nga Zëvendës Drejtorja e DTP-së, është:

NUMRI I PRONËS	SIPËRFAQJA QË SHPRONËSOHET m ²	ÇMIMI PËR €/m ²	Vlera per dru pyjor dhe frutor €	VLERA E INVESTIMEVE	VLERA E PRONËS €
60-0	14m ²	210.00€	0.00€	280.00€	3,220.00€

Zyrtarët e ZVPP-së:

Udhëheqësi i ZVPP-së:

1.

Numri i licencës_VP026

Numri i licencës_VP004

2.

Numri i licencës_VP099



Aktit të vlerësimit i bashkangjiten dokumentat e mëposhtme:

1. Dokumentacioni harto grafik, që përbëhet nga plani përkatës kadastral dhe hartat e parcelës(ave) përkatëse
2. Dokumentat e pronësisë.
3. Formularet e incizimit
4. Përshkrimi i investimeve
5. Fotografite e Prones dhe zones per-rreth.





**Formulari i Incizimit të Strukturave, Investimeve, pjesëve aksesori dhe druaj
pyjor dhe frutor**


1. Pronari

Nr.	Emri	Komuna	Zona Kadastrale	Numri i Parcelës
1	"Conip RK" SH.P.K	Gjakovë	Gjakovë Qytet	60-0

Adresa	Gjergj Sokoli
--------	---------------

2. Të dhënat për struktura, e cila do të shpronësohet:

Nr.		Shtëpi[m ²]	Para Hyrja [m ²]	Ballkon – llogja [m ²]	Garazh [m ²]	
1	Sipërfaqja e katit [m ²]	Themeli	-	-	-	
		Përdhesa	-	-	-	
		Kati NK	-	-	-	
2	Investime tjera	Asfalt	-			
		Kubëza	14 m ²			
		zhavorr	-	-	-	-
3	Drunje të ndryshëm	-				

2	Foto eksterieri:		
3	Foto Interieri:		
4	Etazhiteti	-	
5	Destinimi	-	
6	Destinimi	-	
7	Destinimi	-	
8	Viti i Ndërtimit	-	
9	Shkalla e ndërtimit	-	
10	Lloji i materialit	-	
11	Tjetër	-	
12	Tjetër	-	



Republika e Kosovës

Republika Kosova-Republic of Kosovo
Qeveria - Vlada - Government

Ministria e Mjedisit, Planifikimit Hapësinor dhe Infrastrukturës / Ministarstvo Životne Sredine, Prostornog Planiranja i Infrastrukture /
Ministry of Environment, Spatial Planning and Infrastructure

AGJENCIA KADASTRALE E KOSOVËS / KATASTARSKA AGENCIJA KOSOVA / KOSOVO CADASTRAL AGENCY

CERTIFIKATË / CERTIFIKAT / CERTIFICATE

NJËSIA KADASTRALE / KATASTARSKA JEDINICA / CADASTRAL UNIT : P-70705029-00060-0

Numri i lëndës / Broj Predmet / Case Referent Number: 171-23

Data dhe koha e lëshimit / Datum i vreme izdavanja / Date and time of submission: 11.01.2023 - 14:14

Komuna / Opština / Municipality: GJAKOVË / DJAKOVICA / GJAKOVĚ

Zona kadastrale / Katastarska Zona / Cadastral Zone: Gjakovë-Qyteti / Gjakovë-Qyteti / Gjakovë-Qyteti

Zyra Kadastrale Komunale / Opštinska Katastarska Kancelarija / Municipal Cadastral Office: GJAKOVË / DJAKOVICA / GJAKOVĚ

A. TË DHËNAT PËR NJËSINË KADASTRALE / PODACI O KATASTARSKOJ JEDINICI / CADASTRAL UNIT DATA

Numri i njësisë kadastrale Broj katastarske jedinice Cad. Unit. No.	Lloji i njësisë Vrsta Jedinice Unit Type	Lloji i pronës Vrsta imovine Property Type	Zona U/R G/S U/R	Sipërfaqja Površina Area (m ²)	Përshkrim Opis Description	Krijuar më datën Uradjeno na dan Created On	Azhuruar Ažurirano Updated
P-70705029-00060-0	PARCELE / PARCELA / PARCEL	Pronë private / Privatna Imovina / Privately owned Land	Urban	752	RDP-2005, 56/19 KORIGJIM I KUFIRIT.KERKESA NR30545/19 DT: 06.08.2019, RILEVOJ 'GEO KAD'	16.08.2019	16.08.2019

A.1 ADRESA E NJËSISË KADASTRALE / ADRESA KATASTARSKE JEDINICE /CADASTRAL UNIT ADDRESS

Vendi i kualtor Mesto zvanio Called place 0	Kodi Postal Poštanski Kod Postal Code	Emri i rrugës Naziv ulice Street name	Krijuar më datën Uradjeno na dan Created On	Azhuruar Ažurirano Updated
			16.08.2019	16.08.2019

A.2 LLOJI I SHFRYTËZIMIT / VRSTA KORISCENJA / TYPE OF USE

Nivmri Broj Number	Lloji i shfrytëzimit të parcelës Vrsta koriscenja parcele Parcel Type Of Use	Shfrytëzimi aktual i parcelës Trenutno koriscenje parcele Parcel Current Use	Kualiteti i klasës Kvalitet klase Quality Class	Sipërfaqja Površina Area
1	Tokë Ndërtimore/Građevinsko zemjište/Construction land	Oborr/Dvoršte/BackYard		500
2	Tokë Ndërtimore/Građevinsko zemjište/Construction land	Shëpi-Ndërtese/Kuca-Zgrada/House-Building		181
3	Bujqësore/Poljoprivredno/Agriculture	Kopshtë/Vrtovi/Garden	Kopsht I Klasës I/Basta I Klasse/1st Class Garden	71

B. PRONARI/POSEDUESI - VLASNIK/DRŽALAC - OWNER/POSSESSOR

Të drejtat Prava Rights	Emri Ime Name	Nr. personal Licni broj ID. No.	Vendbanimi Prebivaliste Resident	Kodi postal Poštanski kod Postal code	Hollësitë e adresës Pojednosti adrese Address details	Pjesa e pronës Deo imovine Share quota	Pershkrimi Opis Description	Azhuruar Azurirano Updated
Posedim individual / Individualna Drzavina / Single possessor	"Conip RK"Sh.p.k.	70084497	/ / /			1/1	160/19 shtiblerje:	14.05.2019

A.2 LLOJHI SHFRYTËZIMIT / VRSTA KORISCENJA / TYPE OF USE

Nr./nr Brey/ Number	Lloji i shfrytëzimit të parcelës Vrsta koriscenja parcelle Parcel Type Of Use	Shfrytëzimi aktual i parcelës Trenutno koriscenje parcelle Parcel Current Use	Kualiteti i klases Kvalitet klase Quality Class	Sipërfaqja (m²) Površina (m²) Area (m²)
1	Tokë Ndërtimore/Gradjevinsko zemljište/Construction land	Oborr/Dvorište/BackYard		500
2	Tokë Ndërtimore/Gradjevinsko zemljište/Construction land	Shtëpi-Ndërtese/Kuca-Zgrada/House-Building		181
3	Bujqësore/Poljoprivredno/Agriculture	Kopshtë/Vrtovi/Garden	Kopsht I Klases I/Basta I Klase/1st Class Garden	71

B. PRONARI/POSEDUESI - VLASNIK/DRŽALAC - OWNER/POSSESSOR

Të drejtat Prava Rights	Emri Ime Name	Nr. personal Licni broj ID. No.	Vendbanimi Prebivaliste Resident	Kodi postar Poštanski kod Postal code	Hollësitë e adresës Pojedinositi adrese Address details	Pjesa e pronës Deo imovine Share quota	Pershkrimi Opis Description	Azhuruar Ažurirano Updated
Posedim individual / Individualna Drzavina / Single possessor	"Conip RK" Sh.p.k.	70084497	/ / /			1/1	160/19 shtitberje;	14.05.2019





Republika e Kosovës
Republika Kosova - Republic of Kosovo
Qeveria - Vlada - Government

Ministria e Financave, Punës dhe Transfereve
Ministarstvo Finansija, Rada i Transfera - Ministry of Finance, Labour and
Transfers

Departamenti i Tatimit në Pronë

Departament za Poreza na Imovinu - Department of Property Tax

RAPORT – VLERËSIMI

PËR

**Me objekt kërkesë : Kërkesë për vlerësim të pronave për shpronësim-
(Vendimi Nr.01-464/01-3389/01 datë 14.02.2023) dhe (Vendimi Preliminar Nr.01-
464/01-5916 datë 16.03.2023)**

Zyra Për Vlerësimin e Pronës së Paluajtshme

HYRJA

Më datë 15.02.2023, në mbështetje të nenit 22, paragrafi 3 i ligjit Nr. 03/l-139, Datë 26.03.2009 “Për shpronësimin e pronës së paluajtshme”, të ndryshuar dhe akteve nënligjore të dala në zbatim të tij, Zyra për Vlerësimin e Pronës së Paluajtshme në Departamentin e Tatimit në Pronë, mori në shqyrtim kërkesën reference 01 Nr. 020/01-2516, Datë 03.02.2023, (Pranuar në MF Nr.70/2023 prot, Datë 13.02.2023), plotësuar date 21.03.2023 (Pranuar në MF Nr.70-1/2023 prot, Datë 22.03.2023) që i përket subjektit:

Organi Shpronësues : Komuna e Gjakovës

**Me objekt kërkesë : Kërkesë për vlerësim të pronave për shpronësim-
(Vendimi Nr.01-464/01-3389/01 datë 14.02.2023) dhe (Vendimi Preliminar Nr.01-
464/01-5916 datë 16.03.2023)**

PËRMBAJTJA

Prona: 54-2

Pronar : Vejsa Jakup (Hadi)

Zona Kadastrale: Gjakovë Qytet

Komuna: Gjakovë

Data e inspektimit : 06.03.2023

Data e Vlerësimit: 28.03.2023

Përgatiti raportin: ZYRA PËR VLERËSIMIN E PRONËS SË PALUAJTSHME

Vlera e pronës së paluajtshme: 460.00EURO



I. LIGJET E APLIKUESHME

Zyra për Vlerësimin e Pronës së Paluajtshme në kuadër të Departamenti të Tatimit në Pronë, ushtron veprimtarinë e saj në përputhje me legjislacionin në fuqi në Kosovë dhe brenda kufijve të kompetencave që i janë dhënë përmes ligjit.

Në zbatim të nenit 21 të ligjit Nr. 03/I-139, Datë 26.03.2009 "Për shpronësimin e pronës së paluajtshme", të ndryshuar, Zyra për Vlerësimin e Pronës së Paluajtshme në Departamentin e Tatimit në Pronë, ka kompetencën ekskluzive për vlerësimin e të gjitha pronave të paluajtshme të cilat janë objekt i procedurës së shpronësimit dhe llogaritjen e dëmeve që kanë të bëjnë shpronësimin, nga cilido organ shpronësues.

Si dhe akti nënligjor i cili derivon nga Ligji; Udhëzimi Administrativ MF - Nr. 02/2015 Për Miratimin e Metodave dhe Kriteve Teknike të Vlerësimit për Përlllogaritjen e Shumës së Kompensimit për Pronën e Paluajtshme që Shpronësohet, dhe Dëmeve që kanë të Bëjnë me Shpronësimin.

II. TË DHËNAT MBI PRONËN SIPAS ÇERTIFIKATËS MBI TË DREJTAT E PRONËS SË PALUAJTSHME:

Pronari:	Vejsa Jakup (Hadi)
Adresa:	
Zona kadastrale:	Gjakovë Qytet
Nr. i pronës:	54-2
Komuna:	Gjakovë
Kultura/ Klasa:	Jopjellore , Oborr, Kopsht
Sipërfaqja e përgjithshme:	178m ²

QËLLIMI I VLERËSIMIT

Shpronësim <input checked="" type="checkbox"/>	Këmbim <input type="checkbox"/>	Servitut <input type="checkbox"/>
--	---------------------------------	-----------------------------------

III. PËRSHKRIMI I ZONËS PËRRETH, PRONËS SË PALUAJTSHME DHE TË

DREJTAVE QË PREKEN NGA PROCESI I SHPRONËSIMIT

Komuna e Gjakoves ka një pozitë shumë të mirë gjeografike. Shtrihet në pjesën jugë lindore të Rrafshit të Dukagjinit, në pjesën jugperendimore të Kosovës.

Ka tokën pjellore, fushat, malet si dhe bjeshket e larta që e rrethojnë në Jugperendim. Është e pasur me lumenjë si “Ereniku”, “Krena”, “Llukaci”, “Drini i Bardhë” dhe ca lumenjë të vegjël por të rëndësishëm.

Komuna e Gjakovës kufizohet me Republikën e Shqipërisë me të cilën ka dy pika kufitare, atë të Qafës së Prushit në Jug - ku lidhet me Regjionin e Hasit (Letaj, Krum, Kukës, etj.) dhe atë të Qafës së Morinës në perendim - që lidhet Malësin e Gjakovës (Tropojë, Bajram Curr, etj.). Komuna e Gjakovës kufizohet edhe me Komunat si: Prizrenit, Rahovecit, Malishevës, Klinës, Pejës dhe Deçanit.

Për vlerësimin e pronës se paluajtshme, stafi i ZVPP-se, filluan punën për inspektimin e pronës, përcaktimin e vendndodhjes dhe mbledhjen e informacionit përkatës, për të dhënat e tregut në zonën përreth pronës, e cila është objekt shpronësimi.

Gjate inspektimit u kryen verifikimet për pronën që do të jetë objekt vlerësimi për shpronësim, u përcaktua vend ndodhja e pronës nëpërmjet koordinatave, fotografimet e zonës dhe parcelave, gjendja e pronës, etj.

Vlerësimi i pronës është bërë në bazë të gjendjes faktike në ditën e inspektimit.

***Objekt vlerësimi në këtë raport janë:**

- Sipërfaqja e tokës e cila vlerësohet sipas elaboratit të shpronësimit dhe

- Investimet sipas formularit të organit shpronësues (ndërsa përshkrimi i investimeve në ditën e inspektimit ndodhet bashkëngjitur në aneks);

Prona me numër 54-2 me kulturë “Jopjellore , Oborr, Kopsht”, objekt vlerësimi ndodhet në Zonën Kadastrale Gjakovë -Qytet, shtrihet në pjesën veriore të qytetit të Gjakovës më konkretisht në rrugën “Gjergj Sokoli”, kishte forme të rregullt, sipërfaqe të vogël dhe qasje direkt në rrugën “Gjergj Sokoli”.

Vija e shpronësimit i tangon qasjen direkt në rrugën “Gjergj Sokoli”, e cila shpronësohet me qëllim të zgjerimit të rrugës së Pejës-segmenti prej Gjykatës deri te mjekësia e punës “Emin Duraku”.

Zona për rreth në të cilën ndodhet prona objekt vlerësimi përgjatë rrugës “Bardhyl Çausi” dhe “Gjergj Sokoli”, duke marrë për bazë afërsinë me qendrën e qytetit të Gjakovës, infrastrukturën e zhvilluar ana perëndimore e brezit të parë të rrugës është e përbërë kryesisht nga objektet e

banimit individuale të kombinuara me afarizëm ndërsa në anën lindore të rrugës ka objektet kolektive të banimit dhe objekte të banimit individuale të kombinuara me afarizëm.

Shpronësimi i kësaj pjese të pronës do të ketë impakt pozitiv për qytetin e Gjakovës pasi që behet zgjerimi i rrugës së Pejës-segmenti prej Gjykatës deri te mjekësia e punës "Emin Duraku" në Gjakovë.

Në sipërfaqen e pronës objekt vlerësim, sipas elaboratit të shpronësimit ka "Pjesë aksesor" pjesët aksesore nënkuptojnë ndërtim, instalime, të cilat janë vendosur apo montuar në pronën e paluajtshme, për përdorim të përhershëm dhe të cilat nuk mund të shkëputen pa përpjekje të arsyeshme ose jo ekonomike.

Në sipërfaqën e pronës objekt vlerësimi sipas elaboratit të shpronësimit, nuk ka "Fruta"- që nënkupton frutat e pa shkëputura nga toka, bimësinë vjetore apo të përhershme, në një pronë të palujtshme.

Prona objekt i vlerësimit për shpronësim, vlerësohet me qëllim të realizimit të projektit zgjerimi i rrugës së Pejës-segmenti prej Gjykatës deri te mjekësia e punës "Emin Duraku" në Gjakovë (Vendimi Nr.01-464/01-3389/01 datë 14.02.2023) dhe (Vendimi Preliminar Nr.01-464/01-5916 datë 16.03.2023)-Komuna Gjakovë

SIPËRFAQJA:

Sipërfaqja e pronës:	178m ²
Sipërfaqja që shpronësohet :	2m ²
Prona u inspektua me datë :	06.03.2023

IV. ANALIZA LIGJORE E FAKTEVE

Metodat e vlerësimit:

1	Metoda e kostos	✓
2	Metoda e shitjeve krahasuese	✓
3	Metoda e të ardhurave	

Metoda e shitjeve krahasuese është metoda më e preferueshme për vlerësimin e pronave të paluajtshme, nëse ekzistojnë të dhëna të mjaftueshme, brenda një periudhe të caktuar kohe, për shitblerjet që kanë ndodhur në një rajon të caktuar si dhe të dhëna për studimin e tregut.

Vlera e Tokës Ndërtimore

1. Në përcaktimin e vlerës së tokës ndërtimore që preket nga shpronësimi do të merren parasysh kriteret ose parametrat e mëposhtme, ku ndikimi i secilit parametër në vlerësim varet nga qëllimi për të cilin është paraparë lokacioni:

1.1 Fizike

- 1.1.1 Lokacioni;
- 1.1.2 Madhësia;
- 1.1.3 Forma;
- 1.1.4 Pamja;
- 1.1.5 Relievi;
- 1.1.6 Vegjetacioni;
- 1.1.7 Kushtet klimatike;
- 1.1.8 Përdorimi aktual dhe qëllimi i planifikimit për të ardhmen;
- 1.1.9 Aspekti ekologjik;
- 1.1.10 Aspekti hidrogeologjik, si dhe kriteret e ngjashme fizike.

1.2 Ekonomike;

- 1.2.1 Qasja/aksesi në infrastrukturë si: rrugë, ujësjellës, kanalizim, energji elektrike, linja telefonike, internet dhe të ngjashme;
- 1.2.2. Distanca nga qendra urbane e pronës së paluajtshme që preket nga shpronësimi;
- 1.2.3 Zhvillimi rajonal i zonës/rajonit ku ndodhet prona e paluajtshme që preket nga shpronësimi. Zhvillimi rajonal përcaktohet përmes treguesve ekonomik dhe kushteve të cilat mbizotërojnë në rajonin e ngushtë dhe të gjerë si: zhvillimi ekonomik, kërkesa dhe oferta, kushtet e kreditimit, numri dhe struktura e popullatës, punësimi dhe tregues të ngjashëm.

1.3 Sociale

- 1.3.1 Afërsia me infrastrukturën dhe shërbimet publike si: institucionet shkollore dhe parashkollore, institucionet shëndetësore, transporti publik dhe të ngjashme;
- 1.3.2 Llojet e banimit të cilët janë për banim individual ose kolektiv, trendët e zgjerimit të lokacionit për banim, rajoni fqinj struktura sociale e popullatës.

1.4 Ligjore

- 1.4.1 Të drejtat për ndërtim sipas një plani urbanistik dhe/ose hapësinor i cili është miratuar dhe shpallur nga një autoritet publik kompetent.

2. Përveç kriterëve të mësipërme në përcaktimin e vlerës së tokës ndërtimore, merren parasysh edhe kritere të tjera si kushtet mjedisore dhe përshtatshmëria inxhinierike e tokës për të mbajtur struktura ndërtimore, rreziku nga përmbytjet dhe erozioni, nëse këto të fundit kanë një ndikim të dallueshëm në vlerësimin e pronës së paluajtshme.

Vlera e Tokës Tjetër

1. Për përcaktimin e vlerës së tokës tjetër që nuk është tokë bujqësore, pyjore dhe ndërtimore, merren parasysh kriteret e mëposhtme:

- 1.1. Madhësia e parcelës në m²;
- 1.2. Shfrytëzimi i vazhdueshëm i parcelës.

2. Përveç kriterëve të mësipërme në përcaktimin e vlerës së tokës tjetër që nuk është tokë bujqësore, pyjore dhe ndërtimore, merren parasysh edhe kritere të tjera si kushtet mjedisore dhe kushtet e terrenit, nëse këto të fundit kanë një ndikim të dallueshëm në vlerësimin e pronës së paluajtshme.

V. KONKLuzioni

Për përgatitjen e këtij raporti është bërë inspektimi i pronës por nuk është kryer një mbikqyrje strukturore, si dhe në mungesë të të dhënave në elaborat nuk jemi në gjendje të raportojmë nëse prona ka ose jo difekte strukturore.

Raport vlerësimi është hartuar pas aprovimit të çmimeve në tabela nga Zevendes Drejtorja e Departamentit të Tatimit në Pronë.

Bazuar në Udhëzimin Administrativ MF - Nr. 02/2015 Për Miratimin e Metodave dhe Kriterëve Teknikë të Vlerësimit për Përlllogaritjen e Shumës së Kompensimit për Pronën e Paluajtshme që Shpronësohet, dhe Dëmeve që kanë të Bëjnë me Shpronësimin, vetëm në rastet kur në rajonin ku parashikohet të ndodhë shpronësimi për interes publik, mungojnë treguesit e shitblerjes, apo ka të dhëna të besueshme se këta tregues janë abusive dhe jo real, Zyra për Vlerësimin e Pronës së Paluajtshme mund të marrë të dhëna të nevojshme shtesë nga subjektet e listuara në nenin 16, paragrafi 2 dhe 3 i këtij udhëzimi.

Përkufizimi i "vlerës së tregut" është:

"Vlera e tregut të pronës së paluajtshme nënkupton shumën e përafërt të vlerësuar për të cilën një pronë do të shkëmbehet në datën e miratimit të vendimit për autorizimin e kryerjes së punëve përgatitore ose në datën e paraqitjes fillestare të kërkesës, mes një shitësi dhe blerësi të vullnetshëm, përmes një transaksioni ku ata nuk kanë lidhje me njëri tjetrin, dhe pasi të jetë bërë marketingu i duhur ku secila nga të dyja palët ka vepruar në mënyrë të vetëdijshme, me maturi dhe pa ndonjë detyrim".


Vlera e tregut të pronës së paluajtshme që është objekt i këtij vlerësimi, në përputhje me përkufizimet, analizat, dhe supozimet e më sipërme, pas aprovimit nga Zëvendës Drejtorja e DTP-së, është:

NUMRI I PRONËS	SIPËRFAQJA QË SHPRONËSOHET m ²	ÇMIMI PËR €/m ²	Vlera per dru pyjor dhe frutor €	VLERA E INVESTIMEVE	VLERA E PRONËS €
54-2	2m ²	210.00€	0.00€	40.00€	460.00€

Zyrtarët e ZVPP-së:

Udhëheqësi i ZVPP-së:

1.  Numri i licencës_VP026


Numri i licencës_VP004

2.  Numri i licencës_VP099



Aktit të vlerësimit i bashkangjiten dokumentat e mëposhtme:

1. Dokumentacioni harto grafik, që përbëhet nga plani përkatës kadastral dhe hartat e parcelës(ave) përkatëse
2. Dokumentat e pronësisë.
3. Formularet e incizimit
4. Përshkrimi i investimeve
5. Fotografite e Prones dhe zones per-rreth.





**Formulari i Incizimit të Strukturave, Investimeve, pjesëve aksesori dhe druaj
pyjor dhe frutor**


1. Pronari

Nr.	Emri	Komuna	Zona Kadastrale	Numri i Parcelës
1	Vejsa Jakup (Hadi)	Gjakovë	Gjakovë Qytet	54-2

Adresa	Gjergj Sokoli
--------	---------------

2. Të dhënat për struktura, e cila do të shpronësohet:

Nr.		Shtëpi[m ²]	Para Hyrja [m ²]	Balkon – llogja [m ²]	Garazh [m ²]
1	Sipërfaqja e katit [m ²]	Themeli	-	-	-
		Përdhesa	-	-	-
		Kati NK	-	-	-
2	Investime tjera	Asfalt	-		
		Kubëza	2m ²		
		zhavorr	-	-	-
3	Drunje të ndryshëm	-			

Nr.			
2	Foto eksterieri:		
3	Foto Interieri:		
4	Etazhiteti	-	
5	Destinimi	-	
6	Destinimi	-	
7	Destinimi	-	
8	Viti i Ndërtimit	-	
9	Shkalla e ndërtimit	-	
10	Lloji i materialit	-	
11	Tjetër	-	
12	Tjetër	-	



Republika e Kosovës

Republika Kosova-Republic of Kosovo

Qeveria - Vlada - Government

Ministria e Mjedisit, Planifikimit Hapësinor dhe Infrastrukturës / Ministarstvo Životne Sredine, Prostornog Planiranja i Infrastrukture /
Ministry of Environment, Spatial Planning and Infrastructure

AGJENCIA KADASTRALE E KOSOVËS / KATASTARSKA AGENCIJA KOSOVA / KOSOVO CADASTRAL AGENCY

CERTIFIKATË / CERTIFIKAT / CERTIFICATE

NJËSIA KADASTRALE / KATASTARSKA JEDINICA / CADASTRAL UNIT : P-70705029-00054-2

Numri i lëndës / Broj Predmet / Case Referent Number: 171-23

Data dhe koha e lëshimit / Datum i vreme izdavanja / Date and time of submission: 11.01.2023 - 14:14

Komuna / Opština / Municipality: GJAKOVË / DJAKOVICA / GJAKOVË

Zona kadastrale / Katastarska Zona / Cadastral Zone: Gjakovë-Qyteti / Gjakovë-Qyteti / Gjakovë-Qyteti

Zyra Kadastrale Komunale / Opštinska Katastarska Kancelarija / Municipal Cadastral Office: GJAKOVË / DJAKOVICA / GJAKOVË

A. TË DHËNAT PËR NJËSINË KADASTRALE / PODACI O KATASTARSKOJ JEDINICI / CADASTRAL UNIT DATA

Numri i njësise kadastrale Broj katastarske jedinice Cad. Unit. No.	Lloji i njësise Vrsta Jedinice Unit Type	Lloji i pronës Vrsta imovine Property Type	Zona U/R G/S U/R	Sipërfaqja Površina Area (m ²)	Përshkrim Opis Description	Krijuar më datën Uradjeno na dan Created On	Azhuruar Ažurirano Updated
P-70705029-00054-2	PARCELE / PARCELA / PARCEL	Pronë private / Privatna Imovina / Privately owned Land	Urban	215	-1980,REGJ. FL. PARO, NR. 16623-19 NDARJE FIZIKE SIPAS KERKESES NR. 16623/19 DT. 26.04.2019,RILEVOI "GEO KAD"Peiqimi për ndarje fizike nr. 07-350/01-22764 dt. 17.11.2017.	02.05.2019	

A.I ADRESA E NJËSISË KADASTRALE / ADRESA KATASTARSKJE JEDINICE /CADASTRAL UNIT ADDRESS

Vendi i quajtur Mesto zvano Called place 0	Kodi Postal Poštanski Kod Postal Code	Emri i rrugës Naziv ulice Street name	Krijuar më datën Uradjeno na dan Created On 02.05.2019	Azhuruar Ažurirano Updated
---	---	---	---	----------------------------------

A.2 LLOJI I SHFRYTËZIMIT / VRSTA KORISCENJA / TYPE OF USE

Numri Broj Number	Lloji i shfrytëzimit të parcelës Vrsta koriscenja parcele Parcel Type Of Use	Shfrytëzimi aktual i parcelës Trenutno koriscenje parcele Parcel Current Use	Kualiteti i klasës Kvalitet klase Quality Class	Sipërfaqja Površina Area (m²)
	Tokë Ndërtimore/Gradjevinisko zemljište/Construction land	Shiçpi-Ndërtore/Kuca-Zgrada/House-Building		121
	Bujqësore/Poljoprivredno/Agriculture	Kopshtet/Vrtovi/Garden	Kopsht I Klasës I/Basta I Klasse/Ist Class Garden	37
	Tokë Tjetër/Ostalo Zemljište/Other Land	Jo Pjellore/Neplodno/Unproductive		57

B. PRONARI/POSEDUESI - VLASNIK/DRŽALAC - OWNER/POSSESSOR

Të drejtat Prava Rights	Emri Ime Name	Nr. personal Licni broj ID. No.	Vendbanimi Prebivaliste Resident	Kodi postal Poštanski kod Postal code	Hollësitë e adresës Pojednosti adrese Address details	Pjesa e pronës Deo imovine Share quota	Pershkrimi Opis Description	Azhuruar Ažurirano Updated
Posedim individual / Individualna Drzavina / Single possessor	Vejsa Jakup (Hadi)	KCID0722091	Gjakove / Gjakove / Gjakove /		rr.M.Tito 88	1/1	-1980,239/19 KONTRATË; për ndarjen e palujshmerisë LRP. NR. 2740/19, REF. NR. 612/19 DT. 06.06.19.	03.07.2019



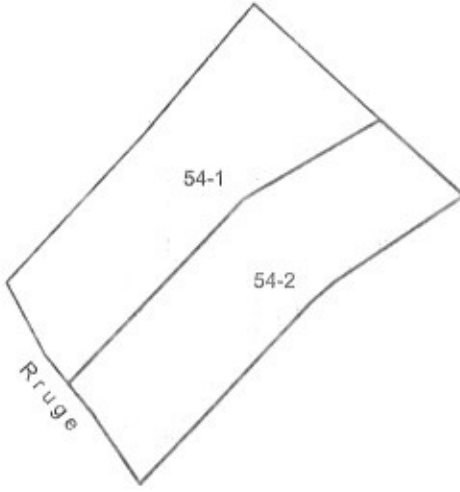
Republika e Kosovës
Republika Kosova-Republic of Kosova
Qeveria -Vlada-Government

Ministria e Mjedisit dhe Planifikimit Hapësinor /Ministarstvo Sredine i Prostornog Planiranja/Ministry of Environment and Spatial Planning
AGJENCIA KADASTRALE E KOSOVËS / KATASTARSKA AGENCIJA KOSOVA / KOSOVA CADASTRAL AGENCY

KOPJA E PLANIT \ KOPIJA PLANA \ COPY PLAN

Zyra Kadastrale Komunale / Opštinska Katastarska Kancelarija \ Municipal Cadastral Office : GJAKOVË
Zona Kadastrale / Katastarska Zona \ Cadastral Zone : Gjakove Qytet

Njësia \ Jedinica \ Unit	Tipi \ Vrsta \ Type	Sipërfaqja \ Poveršina \ Area m ²
P - 70705029-00054-2	Parcele	215



Shkalla / Razmera /Scale: 1:500

Punoi \ Obradio \ Created :

Data \ Data \ Date : 20.06.2022

Koha \ Vreme \ Time : 13:43:09

Nënshkrimi \ Potpis \ Signature: _____

Shënim \ Beleška \ Note :

Aprovi \ Usvojio \ Approved : Drejtori \ Direktor \ Director

Nënshkrimi \ Potpis \ Signature: _____





Republika e Kosovës
Republika Kosova - Republic of Kosovo
Qeveria - Vlada - Government

Ministria e Financave, Punës dhe Transfereve
Ministarstvo Finansija, Rada i Transfera - Ministry of Finance, Labour and
Transfers

Departamenti i Tatimit në Pronë

Departament za Poreza na Imovinu - Department of Property Tax

RAPORT – VLERËSIMI

PËR

**Me objekt kërkesë : Kërkesë për vlerësim të pronave për shpronësim-
(Vendimi Nr.01-464/01-3389/01 datë 14.02.2023) dhe (Vendimi Preliminar Nr.01-
464/01-5916 datë 16.03.2023)**

Zyra Për Vlerësimin e Pronës së Paluajtshme

HYRJA

Më datë 15.02.2023, në mbështetje të nenit 22, paragrafi 3 i ligjit Nr. 03/l-139, Datë 26.03.2009 “Për shpronësimin e pronës së paluajtshme”, të ndryshuar dhe akteve nënligjore të dala në zbatim të tij, Zyra për Vlerësimin e Pronës së Paluajtshme në Departamentin e Tatimit në Pronë, mori në shqyrtim kërkesën reference 01 Nr. 020/01-2516, Datë 03.02.2023, (Pranuar në MF Nr.70/2023 prot, Datë 13.02.2023), plotësuar date 21.03.2023 (Pranuar në MF Nr.70-1/2023 prot, Datë 22.03.2023) që i përket subjektit:

Organi Shpronësues : Komuna e Gjakovës

**Me objekt kërkesë : Kërkesë për vlerësim të pronave për shpronësim-
(Vendimi Nr.01-464/01-3389/01 datë 14.02.2023) dhe (Vendimi Preliminar Nr.01-
464/01-5916 datë 16.03.2023)**

PËRMBAJTJA

Prona: 54-1

Pronar : Vejsa Suad (Hadi)

Zona Kadastrale: Gjakovë Qytet

Komuna: Gjakovë

Data e inspektimit : 06.03.2023

Data e Vlerësimit: 28.03.2023

Përgatiti raportin: ZYRA PËR VLERËSIMIN E PRONËS SË PALUAJTSHME

Vlera e pronës së paluajtshme: 1,150.00EURO



I. LIGJET E APLIKUESHME

Zyra për Vlerësimin e Pronës së Paluajtshme në kuadër të Departamenti të Tatimit në Pronë, ushtron veprimtarinë e saj në përputhje me legjislacionin në fuqi në Kosovë dhe brenda kufijve të kompetencave që i janë dhënë përmes ligjit.

Në zbatim të nenit 21 të ligjit Nr. 03/I-139, Datë 26.03.2009 "Për shpronësimin e pronës së paluajtshme", të ndryshuar, Zyra për Vlerësimin e Pronës së Paluajtshme në Departamentin e Tatimit në Pronë, ka kompetencën ekskluzive për vlerësimin e të gjitha pronave të paluajtshme të cilat janë objekt i procedurës së shpronësimit dhe llogaritjen e dëmeve që kanë të bëjnë shpronësimin, nga cilido organ shpronësues.

Si dhe akti nënligjor i cili derivon nga Ligji; Udhëzimi Administrativ MF - Nr. 02/2015 Për Miratimin e Metodave dhe Kriterëve Teknikë të Vlerësimit për Përlllogaritjen e Shumës së Kompensimit për Pronën e Paluajtshme që Shpronësohet, dhe Dëmeve që kanë të Bëjnë me Shpronësimin.

II. TË DHËNAT MBI PRONËN SIPAS ÇERTIFIKATËS MBI TË DREJTAT E PRONËS SË PALUAJTSHME:

Pronari:	Vejsa Suad (Hadi)
Adresa:	
Zona kadastrale:	Gjakovë Qytet
Nr. i pronës:	54-1
Komuna:	Gjakovë
Kultura/ Klasa:	Jopjellore , Oborr, Kopsht
Sipërfaqja e përgjithshme:	177m ²

QËLLIMI I VLERËSIMIT

Shpronësim <input checked="" type="checkbox"/>	Këmbim <input type="checkbox"/>	Servitut <input type="checkbox"/>
--	---------------------------------	-----------------------------------

III. PËRSHKRIMI I ZONËS PËRRETH, PRONËS SË PALUAJTSHME DHE TË

DREJTAVE QË PREKEN NGA PROCESI I SHPRONËSIMIT

Komuna e Gjakoves ka një pozitë shumë të mirë gjeografike. Shtrihet në pjesën jugë lindore të Rrafshit të Dukagjinit, në pjesën jugperendimore të Kosovës.

Ka tokën pjellore, fushat, malet si dhe bjeshket e larta që e rrethojnë në Jugperendim. Është e pasur me lumenjë si “Ereniku”, “Krena”, “Llukaci”, “Drini i Bardhë” dhe ca lumenjë të vegjel por të rëndësishëm.

Komuna e Gjakovës kufizohet me Republikën e Shqipërisë me të cilën ka dy pika kufitare, atë të Qafës së Prushit në Jug - ku lidhet me Regjionin e Hasit (Letaj, Krum, Kukës, etj.) dhe atë të Qafës së Morinës në perendim - që lidhet Malësin e Gjakovës (Tropojë, Bajram Curr, etj.). Komuna e Gjakovës kufizohet edhe me Komunat si: Prizrenit, Rahovecit, Malishevës, Klinës, Pejës dhe Deçanit.

Për vlerësimin e pronës se paluajtshme, stafi i ZVPP-se, filluan punën për inspektimin e pronës , përcaktimin e vendndodhjes dhe mbledhjen e informacionit përkatës, për te dhënat e tregut ne zonën përreth pronës, e cila është objekt shpronësimi.

Gjate inspektimit u kryen verifikimet për pronën që do te jetë objekt vlerësimi për shpronësim, u përcaktua vend ndodhja e pronës nëpërmjet koordinatave, fotografimet e zonës dhe parcelave, gjendja e pronës, etj.

Vlerësimi i pronës është bërë në bazë të gjendjes faktike në ditën e inspektimit.

***Objekt vlerësimi ne këtë raport janë:**

- Sipërfaqja e tokës e cila vlerësohet sipas elaboratit te shpronësimit dhe

- Investimet sipas formularit te organit shpronësues (ndërsa përshkrimi i investimeve ne ditën e inspektimit ndodhet bashkëngjitur në aneks);

Prona me numër 54-1 me kulturë “Jopjellore , Oborr, Kopsht”, objekt vlerësimit ndodhet në Zonën Kadastrale Gjakovë -Qytet, shtrihet në pjesën veriore të qytetit të Gjakovës më konkretisht në rrugën “Gjergj Sokoli”, kishte forme te rregullt, sipërfaqe te vogel dhe qasje direkt ne rrugën “Gjergj Sokoli”.

Vija e shpronësimit i tangon qasjen direkt ne rrugën “Gjergj Sokoli”, e cila shpronësohet me qellim të zgjerimit të rrugës se Pejës-segmenti prej Gjykatës deri te mjekësia e punës “Emin Duraku”.

Zona për rreth ne te cilën ndodhet prona objekt vlerësimi përgjatë rrugës “Bardhyl Çausi” dhe “Gjergj Sokoli”, duke marrë për bazë afërsinë me qendrën e qytetit te Gjakovës, infrastrukturën e zhvilluar ana perëndimore e brezit te pare te rrugës është e përbërë kryesisht nga objektet e

<p>banimit individuale të kombinuara me afarizëm ndërsa në anën lindore të rrugës ka objektet kolektive të banimit dhe objekte të banimit individuale të kombinuara me afarizëm.</p> <p>Shpronësimi i kësaj pjese të pronës do të ketë impakt pozitiv për qytetin e Gjakovës pasi që behet zgjerimi i rrugës së Pejës-segmenti prej Gjykatës deri te mjekësia e punës "Emin Duraku" në Gjakovë.</p> <p>Në sipërfaqen e pronës objekt vlerësim, sipas elaboratit të shpronësimit ka "Pjesë aksesori" pjesët aksesore nënkuptojnë ndërtim, instalime, të cilat janë vendosur apo montuar në pronën e paluajtshme, për përdorim të përhershëm dhe të cilat nuk mund të shkëputen pa përpjekje të arsyeshme ose jo ekonomike.</p> <p>Në sipërfaqën e pronës objekt vlerësimi sipas elaboratit të shpronësimit, nuk ka "Fruta"- që nënkupton frutat e pa shkëputura nga toka, bimësinë vjetore apo të përhershme, në një pronë të paluajtshme.</p> <p>Prona objekt i vlerësimit për shpronësim, vlerësohet me qëllim të realizimit të projektit zgjerimi i rrugës së Pejës-segmenti prej Gjykatës deri te mjekësia e punës "Emin Duraku" në Gjakovë (Vendimi Nr.01-464/01-3389/01 datë 14.02.2023) dhe (Vendimi Preliminar Nr.01-464/01-5916 datë 16.03.2023)-Komuna Gjakovë</p>	
SIPËRFAQJA:	
Sipërfaqja e pronës:	177m ²
Sipërfaqja që shpronësohet :	5m ²
Prona u inspektua me datë :	06.03.2023

IV. ANALIZA LIGJORE E FAKTEVE

Metodat e vlerësimit:

1	Metoda e kostos	✓
2	Metoda e shitjeve krahasuese	✓
3	Metoda e të ardhurave	

Metoda e shitjeve krahasuese është metoda më e preferueshme për vlerësimin e pronave të paluajtshme, nëse ekzistojnë të dhëna të mjaftueshme, brenda një periudhe të caktuar kohe, për shitblerjet që kanë ndodhur në një rajon të caktuar si dhe të dhëna për studimin e tregut.

Vlera e Tokës Ndërtimore

1. Në përcaktimin e vlerës së tokës ndërtimore që preket nga shpronësimi do të merren parasysh kriteret ose parametrat e mëposhtme, ku ndikimi i secilit parametër në vlerësim varet nga qëllimi për të cilin është paraparë lokacioni:

1.1 Fizike

- 1.1.1 Lokacioni;
- 1.1.2 Madhësia;
- 1.1.3 Forma;
- 1.1.4 Pamja;
- 1.1.5 Relievi;
- 1.1.6 Vegjetacioni;
- 1.1.7 Kushtet klimatike;
- 1.1.8 Përdorimi aktual dhe qëllimi i planifikimit për të ardhmen;
- 1.1.9 Aspekti ekologjik;
- 1.1.10 Aspekti hidrogeologjik, si dhe kriteret e ngjashme fizike.

1.2 Ekonomike;

- 1.2.1 Qasja/aksesi në infrastrukturë si: rrugë, ujësjellës, kanalizim, energji elektrike, linja telefonike, internet dhe të ngjashme;
- 1.2.2. Distanca nga qendra urbane e pronës së paluajtshme që preket nga shpronësimi;
- 1.2.3 Zhvillimi rajonal i zonës/rajonit ku ndodhet prona e paluajtshme që preket nga shpronësimi. Zhvillimi rajonal përcaktohet përmes treguesve ekonomik dhe kushteve të cilat mbizotërojnë në rajonin e ngushtë dhe të gjerë si: zhvillimi ekonomik, kërkesa dhe oferta, kushtet e kreditimit, numri dhe struktura e popullatës, punësimi dhe tregues të ngjashëm.

1.3 Sociale

- 1.3.1 Afërsia me infrastrukturën dhe shërbimet publike si: institucionet shkollore dhe parashkollore, institucionet shëndetësore, transporti publik dhe të ngjashme;
- 1.3.2 Llojet e banimit të cilët janë për banim individual ose kolektiv, trendët e zgjerimit të lokacionit për banim, rajoni fqinj struktura sociale e popullatës.

1.4 Ligjore

- 1.4.1 Të drejtat për ndërtim sipas një plani urbanistik dhe/ose hapësinor i cili është miratuar dhe shpallur nga një autoritet publik kompetent.

2. Përveç kritereve të mësipërme në përcaktimin e vlerës së tokës ndërtimore, merren parasysh edhe kritere të tjera si kushtet mjedisore dhe përshtatshmëria inxhinierike e tokës për të mbajtur struktura ndërtimore, rreziku nga përmbytjet dhe erozioni, nëse këto të fundit kanë një ndikim të dallueshëm në vlerësimin e pronës së paluajtshme.

Vlera e Tokës Tjetër

1. Për përcaktimin e vlerës së tokës tjetër që nuk është tokë bujqësore, pyjore dhe ndërtimore, merren parasysh kriteret e mëposhtme:

- 1.1. Madhësia e parcelës në m²;
- 1.2. Shfrytëzimi i vazhdueshëm i parcelës.

2. Përveç kriterëve të mësipërme në përcaktimin e vlerës së tokës tjetër që nuk është tokë bujqësore, pyjore dhe ndërtimore, merren parasysh edhe kriteret tjetra si kushtet mjedisore dhe kushtet e terrenit, nëse këto të fundit kanë një ndikim të dallueshëm në vlerësimin e pronës së paluajtshme.

V. KONKLUZIONI

Për përgatitjen e këtij raporti është bërë inspektimi i pronës por nuk është kryer një mbikqyrje strukturore, si dhe në mungesë të të dhënave në elaborat nuk jemi në gjendje të raportojmë nëse prona ka ose jo defekte strukturore.

Raport vlerësimi është hartuar pas aprovimit të çmimeve në tabela nga Zevendes Drejtorja e Departamentit të Tatimit në Pronë.

Bazuar në Udhëzimin Administrativ MF - Nr. 02/2015 *Për Miratimin e Metodave dhe Kriterëve Teknike të Vlerësimit për Përlllogaritjen e Shumës së Kompensimit për Pronën e Paluajtshme që Shpronësohet, dhe Dëmeve që kanë të Bëjnë me Shpronësimin*, vetëm në rastet kur në rajonin ku parashikohet të ndodhë shpronësimi për interes publik, mungojnë treguesit e shitblerjes, apo ka të dhëna të besueshme se këta tregues janë abusive dhe jo real, Zyra për Vlerësimin e Pronës së Paluajtshme mund të marrë të dhëna të nevojshme shtesë nga subjektet e listuara në nenin 16, paragrafi 2 dhe 3 i këtij udhëzimi.

Përkufizimi i "vlerës së tregut" është:

"Vlera e tregut të pronës së paluajtshme nënkupton shumën e përafërt të vlerësuar për të cilën një pronë do të shkëmbehet në datën e miratimit të vendimit për autorizimin e kryerjes së punëve përgatitore ose në datën e paraqitjes fillestare të kërkesës, mes një shitësi dhe blerësi të vullnetshëm, përmes një transaksioni ku ata nuk kanë lidhje me njëri tjetrin, dhe pasi të jetë bërë marketingu i duhur ku secila nga të dyja palët ka vepruar në mënyrë të vetëdijshme, me maturi dhe pa ndonjë detyrim".

Vlera e tregut të pronës së paluajtshme që është objekt i këtij vlerësimi, në përputhje me përkufizimet, analizat, dhe supozimet e më sipërme, pas aprovimit nga Zëvendës Drejtorja e DTP-së, është:

NUMRI I PRONËS	SIPËRFAQJA QË SHPRONËSOHET m ²	ÇMIMI PËR €/m ²	Vlera per dru pyjor dhe frutor €	VLERA E INVESTIMEVE	VLERA E PRONËS €
54-1	5m ²	210.00€	0.00€	100.00€	1,150.00€

Zyrtarët e ZVPP-së:

Udhëheqësi i ZVPP-së:

1. 

Numri i licencës_VP026


Numri i licencës_VP004

2. 

Numri i licencës_VP099



Aktit të vlerësimit i bashkangjiten dokumentat e mëposhtme:

1. Dokumentacioni harto grafik, që përbëhet nga plani përkatës kadastral dhe hartat e parcelës(ave) përkatëse
2. Dokumentat e pronësisë.
3. Formularët e incizimit
4. Përshkrimi i investimeve
5. Fotografite e Prones dhe zones per-rreth.





**Formulari i Incizimit të Strukturave, Investimeve, pjesëve aksesori dhe druaj
pyjor dhe frutor**


1. Pronari

Nr.	Emri	Komuna	Zona Kadastrale	Numri i Parcelës
1	Vejsa Suad (Hadi)	Gjakovë	Gjakovë Qytet	54-1

Adresa	Gjergj Sokoli
--------	---------------

2. Të dhënat për struktura, e cila do të shpronësohet:

Nr.		Shtëpi[m ²]	Para Hyrja [m ²]	Ballkon – llogja [m ²]	Garazh [m ²]	
1	Sipërfaqja e katit [m ²]	Themeli	-	-	-	
		Përdhesa	-	-	-	
		Kati NK	-	-	-	
2	Investime tjera	Asfalt	-			
		Kubëza	5m ²			
		zhavorr	-	-	-	-
3	Drunje të ndryshëm	-				

Nr.			
2	<u>Foto eksterieri:</u>		
3	<u>Foto Interieri:</u>		
4	<u>Etazhiteti</u>	-	
5	<u>Destinimi</u>	-	
6	<u>Destinimi</u>	-	
7	<u>Destinimi</u>	-	
8	<u>Viti i Ndërtimit</u>	-	
9	<u>Shkalla e ndërtimit</u>	-	
10	<u>Lloji i materialit</u>	-	
11	<u>Tjetër</u>	-	
12	<u>Tjetër</u>	-	



Republika e Kosovës

Republika Kosovo-Republic of Kosovo

Qeveria - Vlada - Government

Ministria e Mjedisit, Planifikimit Hapësinor dhe Infrastrukturës / Ministarstvo Životne Sredine, Prostornog Planiranja i Infrastrukture /

Ministry of Environment, Spatial Planning and Infrastructure

AGJENCIA KADASTRALE E KOSOVËS / KATASTARSKA AGENCIJA KOSOVA / KOSOVO CADASTRAL AGENCY

CERTIFIKATË / CERTIFIKAT / CERTIFICATE

NJËSIA KADASTRALE / KATASTARSKA JEDINICA / CADASTRAL UNIT : P-70705029-00054-1

Numri i lëndës / Broj Predmet / Case Referent Number: 171-23

Data dhe koha e lëshimit / Datum i vreme izdavanja / Date and time of submission: 11.01.2023 - 14:14

Komuna / Opština / Municipality: GJAKOVË / DJAKOVICA / GJAKOVĚ

Zona kadastrale / Katastarska Zona / Cadastral Zone: Gjakovë-Qyteti / Gjakovë-Qyteti / Gjakovë-Qyteti

Zyra kadastrale komunale / Opštinska Katastarska Kancelarija / Municipal Cadastral Office: GJAKOVË / DJAKOVICA / GJAKOVĚ

A. TË DHËNAT PËR NJËSINË KADASTRALE / PODACI O KATASTARSKOJ JEDINICI / CADASTRAL UNIT DATA

Numri i njësisë kadastrale Broj katastarske jedinice Cad. Unit. No.	Lloji i njësisë Vrsta jedinice Unit Type	Lloji i pronës Vrsta imovine Property Type	Zona U/R G/S U/R	Sipërfaqja Površina Area (m ²)	Përshkrim Opis Description	Krijuar më datën Uradjeno na dan Created On	Azhuruar Ažurirano Updated
P-70705029-00054-1	PARCELË / PARCELA / PARCEL	Pronë private / Privatna imovina / Privately owned Land	Urban	215	-1980.REGJ. FL. PARQ. NR. 16623-19 NDARJE FIZIKE SIPAS KërKËSES NR. 16623/19 DT. 26.04.2019.RILEVOI "GEO KAD" Pelqimi për ndarje fizike nr. 07-350/01-22764 dt. 17.11.2017.	02.05.2019	

A.1 ADRESA E NJËSISË KADASTRALE / ADRESA KATASTARSKE JEDINICE / CADASTRAL UNIT ADDRESS

Vendi i quajtur Mesto zvano Called place 0	Kodi Postal Poštanski Kod Postal Code	Emri i rrugës Naziv ulice Street name	Krijuar më datën Uradjeno na dan Created On 02.05.2019	Azhuruar Ažurirano Updated
---	---	---	---	----------------------------------

A.2 LLOJI I SHFRYTËZIMIT / VRSTA KORISCENJA / TYPE OF USE

Numri Broj Number	Lloji i shfrytëzimit të parcelës Vrsta koriscenja parcele Parcel Type Of Use	Shfrytëzimi aktual i parcelës Trenutno koriscenje parcele Parcel Current Use	Kualiteti i klasës Kvalitet klase Quality Class	Sipërfaqja Površina Area (m ²)
	Tokë Ndërimore/Gradjevinako zemljište/Construction land	Oborr/Dvorište/BackYard		121
	Bujqësore/Poljoprivredno/Agriculture	Kopshtet/Vrtovi/Garden	Kopsh 1 Klasës I/Basta 1 Klase/1st Class Garden	38
	Tokë Tjetër/Ostalo Zemljište/OtherLand	Jo Pjellore/Neplodno/Unproductive		56

B. PRONARI/POSEDUESI - VLASNIK/DRŽALAC - OWNER/POSSESSOR

Të drejtat Prava Rights	Emri Ime Name	Nr. personal Licent broj ID. No.	Vendbanimi Prebivaliste Resident	Kodi postal Poštanski kod Postal code	Hollësitë e adresës Pojedinošti adrese Address details	Pjesa e pronës Deo imovine Share quota	Pershkrimi Opis Description	Azhuruar Ažurirano Updated
Posedim individual / Individualna Drzavina / Single possessor	Vejsa Suad (Hadi)	KCID0722092	Gjakove / Gjakove / Gjakove /		rr.M.Tito 88	1/1	-1980,239/19 KONTRATË: për ndarjen e palujtshmerisë LRP. NR. 2740/19, REF. NR. 612/19 DT. 06.06.19.	03.07.2019



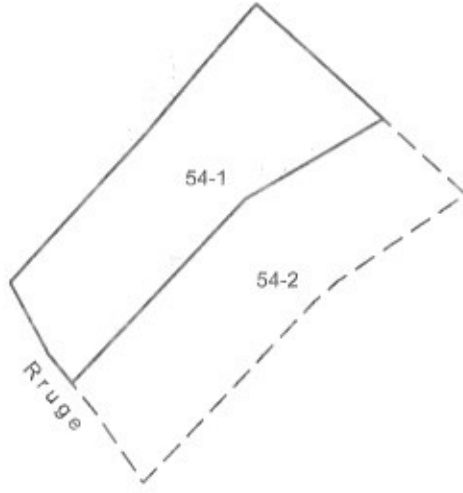
Republika e Kosovës
Republika Kosova-Republic of Kosova
Qeveria -Vlada-Government

Ministria e Mjedisit dhe Planifikimit Hapësinor /Ministarstvo Sredine i Prostornog Planiranja/Ministry of Environment and Spatial Planning
AGJENCIA KADASTRALE E KOSOVËS / KATASTARSKA AGENCIJA KOSOVA / KOSOVA CADASTRAL AGENCY

KOPJA E PLANIT \ KOPIJA PLANA \ COPY PLAN

Zyra Kadastrale Komunale / Opštinska Katastarska Kancelarija \ Municipal Cadastral Office : GJAKOVË
Zona Kadastrale / Katastarska Zona \ Cadastral Zone : Gjakove Qytet

Njësia \ Jedinica \ Unit	Tipi \ Vrsta \ Type	Sipërfaqja \ Poveršina \ Area m ²
P - 70705029-00054-1	Parcele	215



Shkalla / Razmera /Scale: 1:500

Punoi \ Obradio \ Created :

Data \ Data \ Date : 20.06.2022

Koha \ Vreme \ Time : 13:43.09

Nënshkrimi \ Potpis \ Signature:

Shënim \ Beleška \ Note :

Aprovoi \ Usvojio \ Aproved : Drejtori \ Direktor \ Director

Nënshkrimi \ Potpis \ Signature:



A.2 LLOJI I SHFRYTËZIMIT / VRSTA KORISCENJA / TYPE OF USE

Numri Broj Number	Lloji i shfrytëzimit të parcelës Vrsta koriscenja parcele Parcel Type Of Use	Shfrytëzimi aktual i parcelës Trenuto koriscenje parcele Parcel Current Use	Kualiteti i klasës Kvalitet klase Quality Class	Sipërfaqja (m²) Površina (m²) Area (m²)
1	Tokë Ndërtimore/Gradjevinsko zemljište/Construction land	Oborr/Dvorište/Back Yard		500
2	Tokë Ndërtimore/Gradjevinsko zemljište/Construction land	Shëpti- Ndërtese/Kuca-Zgrada/House-Building		181
3	Bujqësore/Poljoprivredno/Agriculture	Kopshtet/Vrtovi/Garden	Kopsht I Klasës I/Basta I Klasse/1st Class Garden	71

B. PRONARI/POSEDUESI - VLASNIK/DRŽALAC - OWNER/POSSESSOR

Të drejtat Prava Rights	Emri Ime Name	Nr. personal Licni broj ID. No.	Vendbanimi Prebivaliste Resident	Kodi postal Poštanski kod Postal code	Hollësitë e adresës Pojednosti adrese Address details	Pjesa e pronës Deo imovine Share quota	Pershkrimi Opis Description	Azhuruar Azurrano Updated
Posedim individual / Individualna Drzavina / Single possessor	"Conip RK"Sh.p.k.	70084497	/ / /			1/1	160/19 shitblerje:	14.05.2019

A.2. LLOJI I SHFRYTËZIMIT / VRSTA KORISCENJA / TYPE OF USE

Numri Broj Number	Lloji i shfrytëzimit të parcelës Vrsta koriscenja parcele Parcel Type Of Use	Shfrytëzimi aktual i parcelës Trenuto koriscenje parcele Parcel Current Use	Kualiteti i klases Kvaliteti klase Quality Class	Siperfaqja Površina Area (m ²)
1	Tokë Ndërtimore/Građevinsko zemijšte/Construction land	Oborr/Dvojište/BackYard		500
2	Tokë Ndërtimore/Građevinsko zemijšte/Construction land	Shëpi-Ndërtese/Kuca-Zgrada/House-Building		181
3	Bujqësore/Poljoprivredno/Agriculture	Kopshtat/Vrnovi/Garden	Kopsht 1 Klases 1/Basta 1 Klase/1st Class Garden	71

B. PRONARI/POSEDUESI - VLASNIK/DRŽALAC - OWNER/POSSESSOR

Të drejtat Prava Rights	Emri Ime Name	Nr. personal Licni broj ID. No.	Vendbanimi Prebivaliste Resident	Kodi postal Poštanski kod Postal code	Hollësitë e adresës Pojednosti adrese Address details	Pjesa e pronës Deo imovine Share quota	Pershkrimi Opis Description	Azhuruar Azurirano Updated
Posedim individual / Individualna Drzavina / Single possessor	"Conip RK"Sh.p.k.	70084497	///			1/1	160/19 shiibletje	14.05.2019



Republika e Kosovës
Republika Kosova-Republic of Kosovo
Qeveria -Vlada-Government

Ministria e Mjedisit dhe Planifikimit Hapësinor /Ministarstvo Sredine i Prostornog Planiranja/Ministry of Environment and Spatial Planning
AGJENCIA KADASTRALE E KOSOVËS / KATASTARSKA AGENCIJA KOSOVA / KOSOVA CADASTRAL AGENCY

KOPJA E PLANIT \ KOPIJA PLANA \ COPY PLAN

Zyra Kadastrale Komunale / Opštinska Katastarska Kancelarija \ Municipal Cadastral Office : GJAKOVË
Zona Kadastrale / Katastarska Zona \ Cadastral Zone : Gjakove Qytet

Njësia \ Jedinica \ Unit	Tipi \ Vrsta \ Type	Sipërfaqja \ Poveršina \ Area m ²
P - 70705029-00060-0	Parcele	752

The map shows a large, irregularly shaped parcel labeled '60-0'. A dashed line extends from the bottom-left corner of the parcel, labeled 'Rruge' (Road) and '62-1', indicating an adjacent road or boundary.

Shkalla / Razmera /Scale: 1:500

Punoi \ Obradio \ Created :

Data \ Data \ Date : 20.06.2022

Koha \ Vreme \ Time : 13.43.09

Nënshkrimi \ Potpis \ Signature:

Shënim \ Beleška \ Note :

Aprovori \ Usvopo \ Approved / Drejtori \ Direktor \ Director

Nënshkrimi \ Potpis \ Signature: