



REPUBLIKA E KOSOVËS / REPUBLIKA KOSOVA / REPUBLIC OF KOSOVO

KOMUNA E GJAKOVËS
OPŠTINA DJAKOVICA / MUNICIPALITY OF GJAKOVA



Kuvendi i Komunës - Gjakovë
01 Nr. _____ /2021
Dt. 31.05.2021

Kuvendi i Komunës së Gjakovës, duke u bazuar në nenin 12 dhe 17 të Ligjit 03/L-040 për Vetëqeverisje Lokale, lidhur me nenin 4 paragrafi 1.1, 1.2 dhe 1.3 si dhe paragrafi 2.4,3,1, të Ligjit nr.03/L-139 për Shpronësimin e Pronës së Paluajtshme, nenit 41 pika a dhe h të Statutit të Komunës së Gjakovës, në mbledhjen e mbajtur me dt.31.05.2021, pas diskutimeve lidhur me pikën e 8 të Rendit të ditës: Kërkesa për shpalljen e Interesit Publik në pjesët e parcelave në degëzimin e rrugës “Nënë Tereza” , e miratoi këtë:

V e n d i m
Për
Shpalljen e interesit publik.

1. Shpallet interesi publik në pjesët e parcelave në degëzimin e rrugës “Nënë Tereza” me qëllim të shpronësimit për realizimit e projektit për ndërtimin rrugës .
2. Shpallja e interesit publik sipas pikës 1 të këtij vendimi bëhet në këto parcela: pjesë e parcelës 5797-0, pjesë e parcelës 1032-1, pjesë e parcelës 1032-3, pjesë e parcelës 1032-4, pjesë e parcelës 1032-5, dhe parcela 1033-5 , Zona Kadastrale Gjakovë Qytet.
3. Pjesë përbërëse e këtij Vendimi është: Lista e parcelave që përfshihen në këtë vendim dhe dokumentet tjera përcjellëse të pronave të përshkruara në pikën 2 të këtij vendimi .
4. Ky vendim hyn në fuqi 15 ditë pas regjistrimit në zyrën e protokollit në Ministrinë e Administrimit të Pushtetit Lokal si dhe 7 ditë pas publikimit në web faqen e Komunës.
5. **Vendimi iu dërgohet:**
 - z. Ardian Gjini, Kryetar i Komunës së Gjakovës .
 - Ministrisë së Administrimit të Pushtetit Lokal.
 - Drejtorisë për Kadastër gjeodezi dhe Pronë .
 - Shërbimit profesional të Kuvendit të Komunës.
 - Arkivit.

Kryesuesi i Kuvendit të Komunës
Anton Shala
Z. Anton Shala



REPUBLIKA E KOSOVËS/ REPUBLIKA KOSOVA/ REPUBLIC OF KOSOVO
KUVENDI KOMUNAL GJAKOVË
SKUPSTINA OPSTINE DJAKOVICA/ MUNICIPALITY OF GJAKOVA



Për:	- Kryetarin e Komunes z.Ardian Gjini - DUMM z.Arben Bakalli - DSHP z.Shkumbim Kastrati - Kabinetin e Kryetarit
Nga:	Drejtoria për Gjeodezi, Kadastër dhe Pronë – K.K. Gjakovë - Arber Jusufi Zv.i udhëheqësit të sektorit për Gjeodezi dhe Kadastër ing.dipl.gjeod
CC:	- Drejtoresha: znj. Aferdita Lama – IDE - Arkiva
Lënda:	Aktpërcjellës
Datë:	28.05.2021



Të nderuar

Ju informojmë se njësitë kadastrale të cilat e përshkojnë ” Degëzimin e rrugës Nënë Tereza” janë: 5797-0 , 1032-1 , 1032-3 , 1032-4 , 1032-5 dhe 1033-5 Z.K. Gjakovë Qytet.

Për procedurat e mëtutjeshme lidhur me këto njësi ju përcjellim të gjithë elaboratin kadastral të këtyre ngastrave kadastrale .

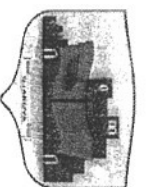
Bashkangjitur gjeni :

1. Certifikatat e Pronës për njësit e lartëcekura
2. Kopjet e Planit
3. Manualet me llogaritjet e sipërfaqeve
4. Tabelarin në formatin excel

Me respekt



REPUBLIKA E KOSOVËS/ REPUBLIKA KOSOVA/ REPUBLIC OF KOSOVO
KUVENDI KOMUNAL GJAKOVË
SKUPSTINA OPSTINE DJAKOVICA/ MUNICIPALITY OF GJAKOVA



Shpronësimet - Zk. Gjakove Qytet

Nr. Rendor	Numri parcelës	Pronari	Lloji i shfrytëzimit të pronës/klasa e kualitetit	Sipërfaqja e Përgjithshme [m ²]	Sipërfaqja për shpronësim [m ²]	Sipërfaqja e mbetur [m ²]	Zona Kadastrale
1	5797-0	YLLI PASHTRIKU - SH.P.K. - QIRAMBRAJTJE 99 VITE	Jopjellore	8811	19	8792	Gjakove Qytet
2	1032-1	YLLI PASHTRIKU - SH.P.K. - QIRAMBRAJTJE 99 VITE	Jopjellore	248	72	176	Gjakove Qytet
3	1032-3	YLLI PASHTRIKU - SH.P.K. - QIRAMBRAJTJE 99 VITE	Oborr	251	112	139	Gjakove Qytet
4	1032-4	YLLI PASHTRIKU - SH.P.K. - QIRAMBRAJTJE 99 VITE	Jopjellore	34	34	0	Gjakove Qytet
5	1032-5	YLLI PASHTRIKU - SH.P.K. - QIRAMBRAJTJE 99 VITE	Jopjellore	187	187	0	Gjakove Qytet
6	1033-5	N.P. H.A.B. - INXHINIERING	Jopjellore	31	31	0	Gjakove Qytet

455m²





Republika e Kosovës
Republika Kosova-Republic of Kosovo
Qeveria -Vlada-Government

Ministria e Infrastrukturës dhe Ambientit/ Ministrastvo Infrastrukture i Sredine/ Ministry of Infrastructure and Environment
AGJENCIA KADASTRALE E KOSOVËS/ KATASTARSKA AGECIJA KOSOVA/ KOSOVA CADASTRAL AGENCY

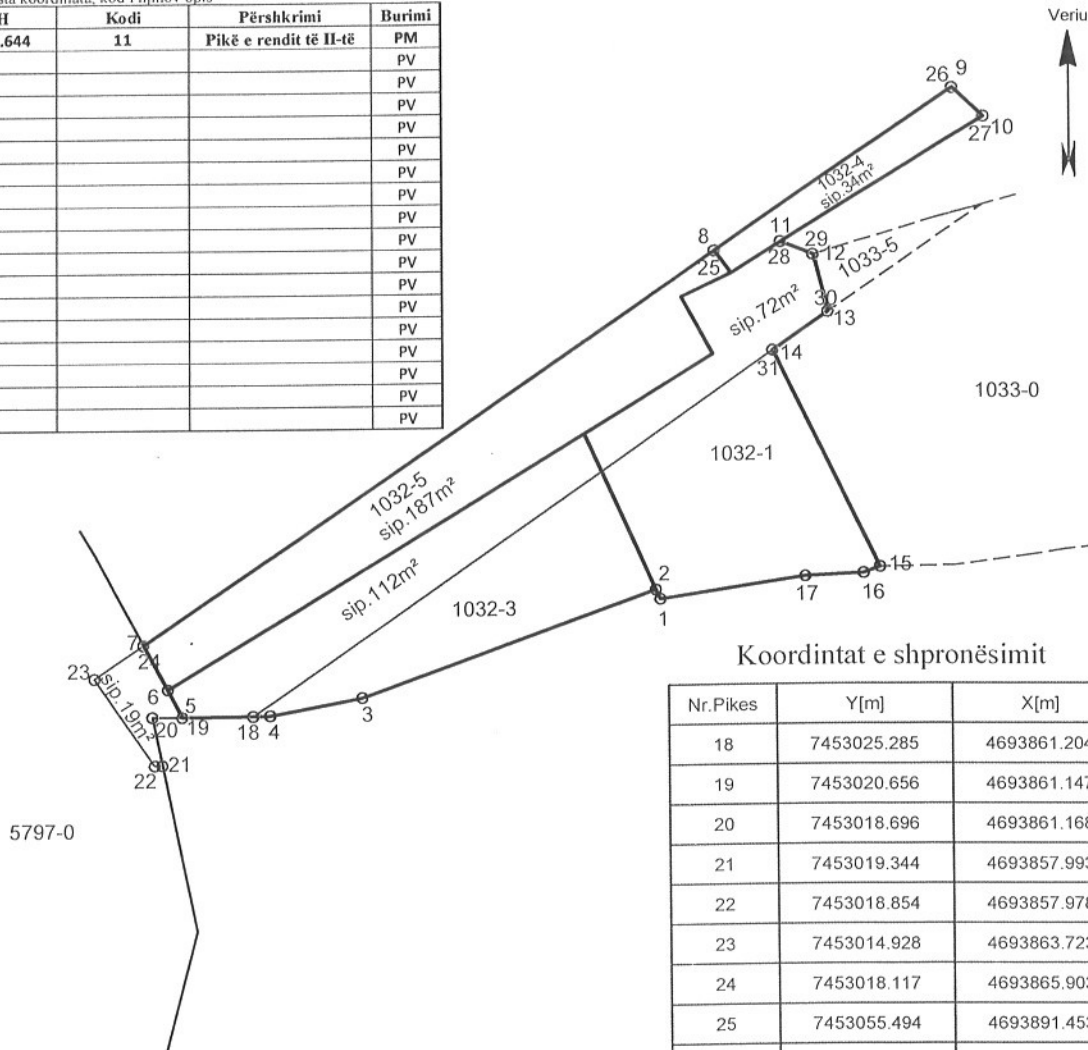
Zyra kadastrale komunale / Opštinska katastarska kancelarija: Gjakove Nr. i njësisë kadastrale / Br. katastarske jedinice : 1032-1, 1032-3, 1032-5
1032-4, 5797-0

Zona kadastrale / Katastarska zona: Gjakovë Qytet Numri i lëndës / Broj predmeta: 721

Lloji i njësisë kadastrale / Vrsta katastarske jedinice : Parcelle Shkalla e zvoglimit / Razmera plana 1: 500

Lista e koordinatave, kodi dhe përshkrimi i tyre / Lista koordinata, kod i njihov opis

Nr	Y	X	H	Kodi	Përshkrimi	Burimi
GJ12	7451938.207	4694279.633	484.644	11	Pikë e rendit të II-të	PM
1	7453061.215	4693869.995				PV
2	7453051.791	4693868.605				PV
3	7453051.491	4693869.227				PV
4	7453032.336	4693862.337				PV
5	7453026.346	4693861.217				PV
6	7453020.656	4693861.147				PV
7	7453019.680	4693862.975				PV
8	7453018.117	4693865.903				PV
9	7453055.494	4693891.453				PV
10	7453070.978	4693902.015				PV
11	7453072.946	4693900.146				PV
12	7453059.830	4693891.996				PV
13	7453061.946	4693891.144				PV
14	7453062.868	4693887.390				PV
15	7453059.265	4693884.880				PV
16	7453066.035	4693870.595				PV
17	7453064.975	4693870.185				PV



Koordinat e shpronësimit

Nr.Pikes	Y[m]	X[m]
18	7453025.285	4693861.204
19	7453020.656	4693861.147
20	7453018.696	4693861.168
21	7453019.344	4693857.993
22	7453018.854	4693857.978
23	7453014.928	4693863.723
24	7453018.117	4693865.903
25	7453055.494	4693891.453
26	7453070.978	4693902.015
27	7453072.946	4693900.146
28	7453059.829	4693891.996
29	7453061.946	4693891.144
30	7453062.868	4693887.390
31	7453059.265	4693884.880

Rilevoi / Snimio: Arber Jusufi
(emri dhe mbiemri i gjeodetit/kompanisë/ ime i prezime gjeodeta/ kompanije)

Nr. i licencës / Br. licence: 194


Nënshkrimi / Potpis: [Signature]

Data e rilevimit / Datum snimanja: 27.05.21

Aprovoi / Usvojio: Arbër JUSUFI, inxh.dpl.gjeod
(emri dhe mbiemri i personit zyrtar/ ime i prezime sluzbenog lica)

Nënshkrimi / Potpis: [Signature]

Data e aprovimit / Datum usvajanja: [Date]





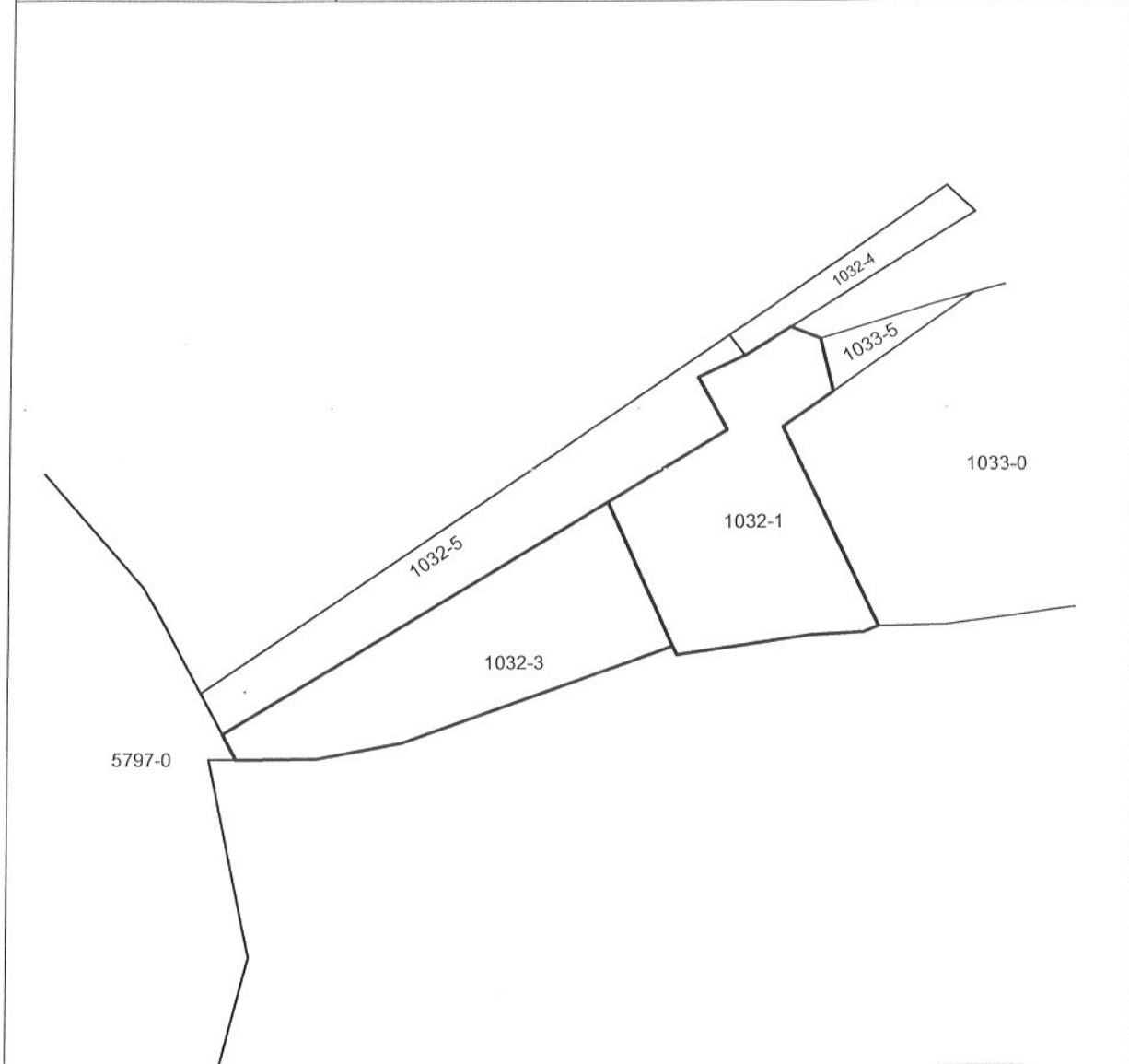
Republika e Kosovës
Republika Kosova-Republic of Kosova
Qeveria -Vlada-Government

Ministria e Mjedisit dhe Planifikimit Hapësinor /Ministarstvo Sredine i Prostornog Planiranja/Ministry of Environment and Spatial Planning
AGJENCIA KADASTRALE E KOSOVËS / KATASTARSKA AGENCIJA KOSOVA / KOSOVA CADASTRAL AGENCY

KOPJA E PLANIT \ KOPIJA PLANA \ COPY PLAN

Zyra Kadastrale Komunale / Opštinska Katastarska Kancelarija \ Municipal Cadastral Office : GJAKOVË
Zona Kadastrale / Katastarska Zona \ Cadastral Zone : Gjakove Qytet

Njësia \ Jedinica \ Unit	Tipi \ Vrsta \ Type	Sipërfaqja \ Poveršina \ Area m ²
P - 70705029 - 01032-4	Parcelë \ Parcela \ Parcel	34
P - 70705029 - 01032-5	Parcelë \ Parcela \ Parcel	187
P - 70705029 - 01032-3	Parcelë \ Parcela \ Parcel	251
P - 70705029 - 01032-1	Parcelë \ Parcela \ Parcel	248
P - 70705029 - 05797-0	Parcelë \ Parcela \ Parcel	8811



Shkalla / Razmera /Scale: 1:500

Punoi \ Obradio \ Created :
Data \ Data \ Date : 27.05.2021
Koha \ Vreme \ Time : 10:25:17
Nënshkrimi \ Potpis \ Siganture:
Shënim \ Beleşka \ Note :

Aprovohet \ Usvojeno \ Approved : Drejtori \ Direktor \ Director

Nënshkrimi \ Potpis \ Siganture:





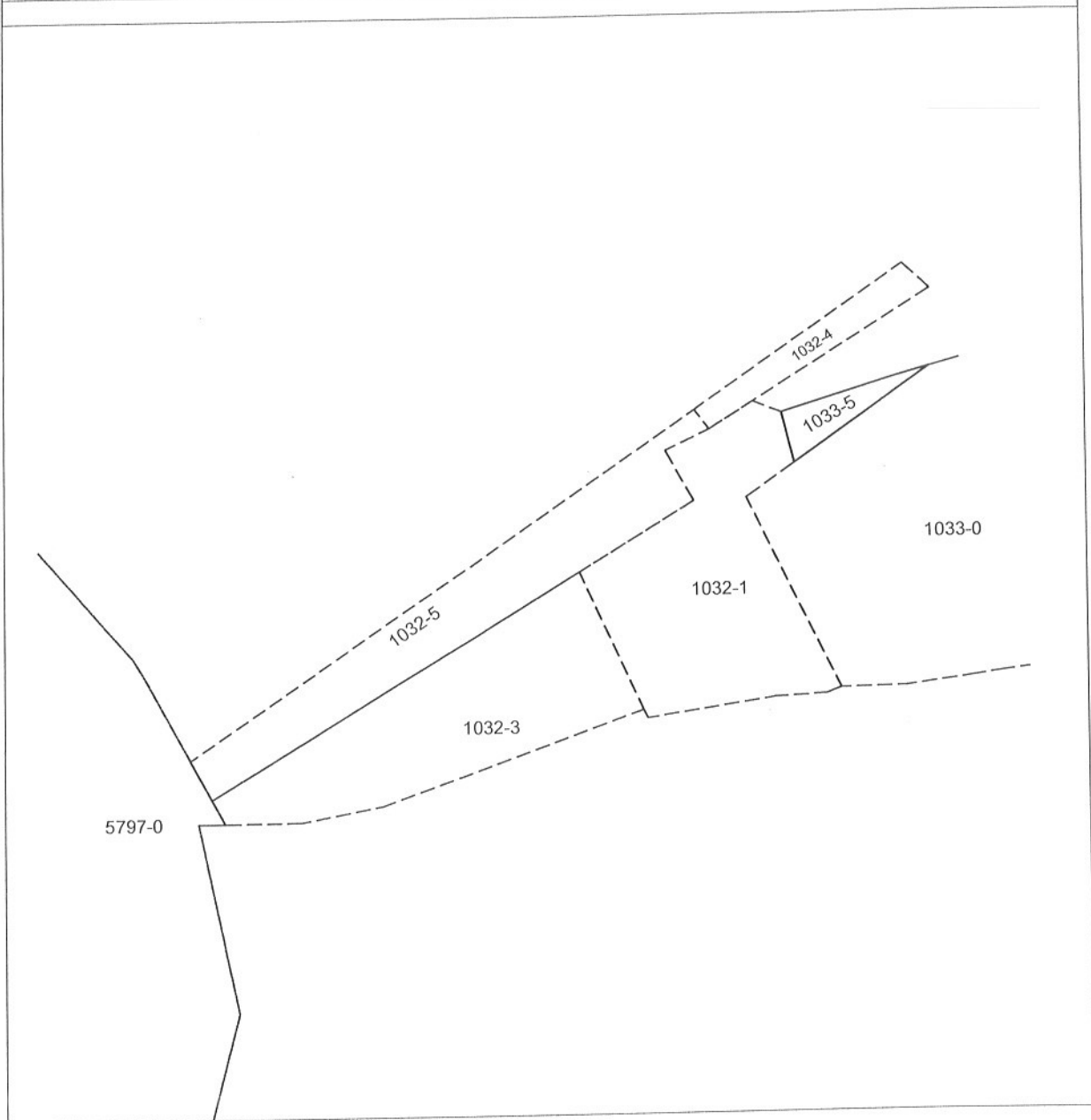
Republika e Kosovës
Republika Kosova-Republic of Kosovo
Qeveria -Vlada-Government

Ministria e Mjedisit dhe Planifikimit Hapësinor /Ministarstvo Sredine i Prostornog Planiranja/Ministry of Environment and Spatial Planning
AGJENCIA KADASTRALE E KOSOVËS / KATASTARSKA AGENCIJA KOSOVA / KOSOVA CADASTRAL AGENCY

KOPJA E PLANIT \ KOPIJA PLANA \ COPY PLAN

Zyra Kadastrale Komunale / Opštinska Katastarska Kancelarija \ Municipal Cadastral Office : GJAKOVË
Zona Kadastrale / Katastarska Zona \ Cadastral Zone : Gjakove Qytet

Njësia \ Jedinica \ Unit	Tipi \ Vrsta \ Type	Sipërfaqja \ Poveršina \ Area m ²
P - 70705029 - 01033-5	Parcelë \ Parcela \ Parcel	31



Shkalla / Razmera /Scale: 1:500

Punoi \ Obradio \ Created :
Data \ Data \ Date : 27.05.2021
Koha \ Vreme \ Time : 10:25:17
Nënshkrimi \ Potpis \ Signature:
Shënim \ Beleška \ Note :



Approvoi \ Usvojilo \ Approved : Drejtori \ Direktor \ Director

Nënshkrimi \ Potpis \ Signature:



Republika e Kosovës
Republika Kosova-Republic of Kosova
Qeveria -Vlada-Government

Ministria e Infrastrukturës dhe Ambientit/ Ministrastvo Infrastrukture i Sredine/ Ministry of Infrastructure and Environment
AGJENCIA KADASTRALE E KOSOVËS/ KATASTARSKA AGENCIJA KOSOVA/ KOSOVA CADASTRAL AGENCY

Zyra kadastrale komunale / Opštinska katastarska kancelarija: Gjakove Nr. i njësisë kadastrale / Br. katastarske jedinice : 1033-5

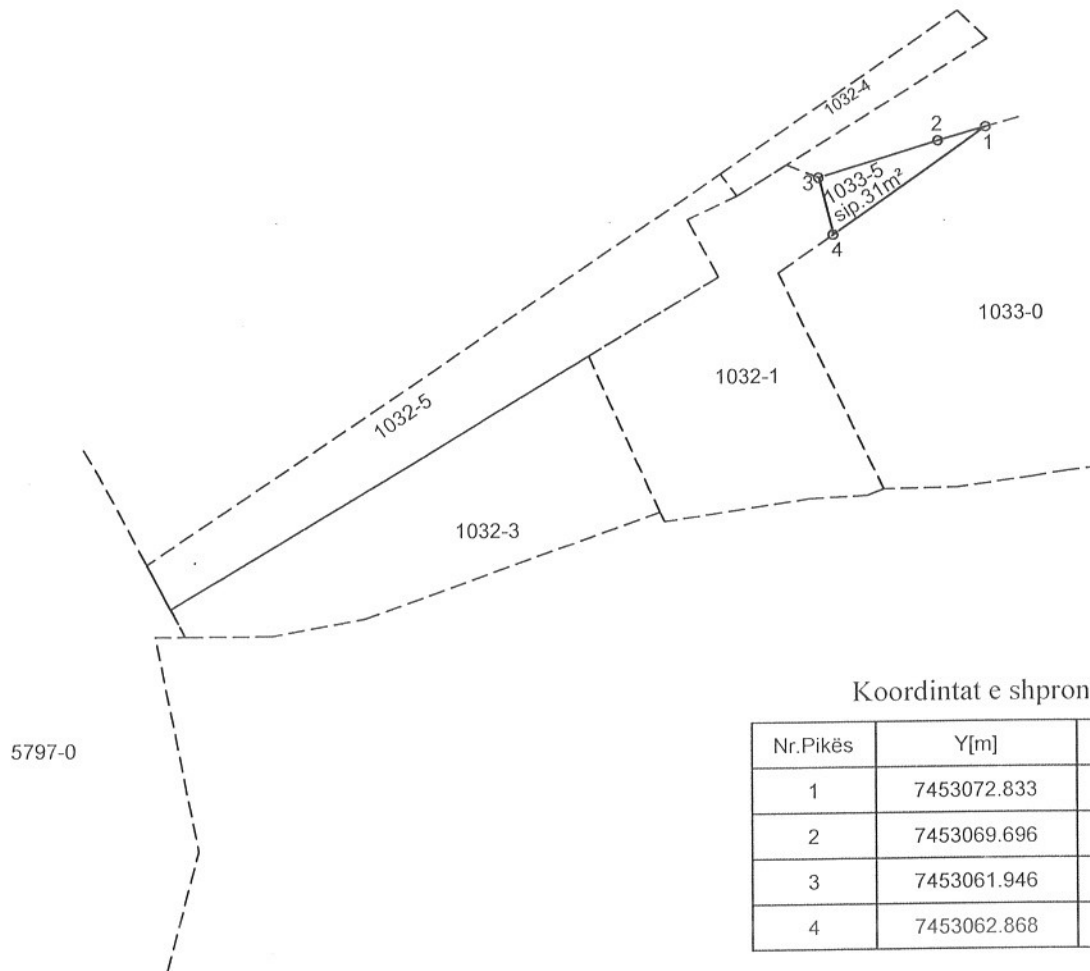
Zona kadastrale / Katastarska zona: Gjakove Qytet Numri i lëndës / Broj predmeta: /21

Lloji i njësisë kadastrale / Vrsta katastarske jedinice : Parcelle Shkalla e zvoglimit / Razmera plana 1: 500

Lista e koordinatave, kodi dhe përshkrimi i tyre / Lista koordinata, kod i njhiv opis

Nr	Y	X	H	Kodi	Përshkrimi	Burimi
GJ12	7451938.207	4694279.633	484.644	11	Pikë e rendit të II-të	PM
1	7453072.833	4693894.385				PV
2	7453069.696	4693893.503				PV
3	7453061.946	4693891.144				PV
4	7453062.868	4693887.390				PV

Veriu



Koordinat e shpronësimit

Nr.Pikës	Y[m]	X[m]
1	7453072.833	4693894.385
2	7453069.696	4693893.503
3	7453061.946	4693891.144
4	7453062.868	4693887.390

Rilevoi / Snimio: Arber Jusufi
(emri dhe mbiemri i gjeodetit/kompanisë/ ime i prezime geodeta/ kompanije)

Nr. i licencës / Br. licence: 194

Nënshkrimi / Potpis: [Signature]

Data e rilevimit / Datum snimanja: 27.05.21



Aprovoi / Usvojio: Arber JUSUFI, inxh.dpl.gjcod
(emri dhe mbiemri i personit zyrtar/ ime i prezime shërbëtorit)

Nënshkrimi / Potpis: _____

Data e aprovimit / Datum usvajanja: _____



Republika e Kosovës

Republika Kosovo - Republic of Kosovo

Qeveria - Vlada - Government

Ministria e Mjedisit, Planifikimit Hapësinor dhe Infrastrukturës / Ministarstvo Živovne Sredine, Prostornog Planiranja i Infrastrukture /

Ministry of Environment, Spatial Planning and Infrastructure

AGJENCIA KADASTRALE E KOSOVËS / KATASTARSKA AGENCIJA KOSOVA / KOSOVO CADASTRAL AGENCY

CERTIFIKATË / CERTIFIKAT / CERTIFICATE

NJËSIA KADASTRALE / KATASTARSKA JEDINICA / CADASTRAL UNIT : P-70705029-01032-5

Numri i lëndës / Broj Predmet / Case Referent Number:

1814-21

Data dhe koha e lëshimit / Datum i vreme izdavanja / Date and time of submission:

27.05.2021 - 11:01

Komuna / Opština / Municipality:

GJAKOVË / DJAKOVICA / GJAKOVË

Zona kadastrale / Katastarska Zona / Cadastral Zone:

Gjakovë-Qyteti / Gjakovë-Qyteti / Gjakovë-Qyteti

Zyra Kadastrale Komunale / Opštinska Katastarska Kancelarija / Municipal Cadastral Office:

GJAKOVË / DJAKOVICA / GJAKOVË

A. TË DHËNAT PËR NJËSINË KADASTRALE / PODACI O KATASTARSKOJ JEDINICI / CADASTRAL UNIT DATA

Numri i njësise kadastrale Broj katastarske jedinice Cad. Unit. No.	Lloji i njësise Vrsta Jedinice Unit Type	Lloji i pronës Vrsta imovine Property Type	Zona U/R G/S U/R	Sipërfaqja Površina Area (m ²)	Pëshkrim Opis Description	Krijuar më datën Uradjeno na dan Created On	Azhuruar Ažurirano Updated
P-70705029-01032-5	PARCELË / PARCELA / PARCEL	/ /	Urban	187	6/09-Ndarje fizike; pëligjimi për ndarje nr. 07-350-1205; dt. 02.03.09		

A.1 ADRESA E NJËSISË KADASTRALE / ADRESA KATASTARSKE JEDINICE / CADASTRAL UNIT ADDRESS

Vendbanimi - adresa Prebivaliste - adresa Resident - address	Kodi Postal Poštanski Kod Postal Code	Hollësi e adresës Pojednosti adrese Address Details	Krijuar më datën Uradjeno na dan Created On	Azhuruar Ažurirano Updated
Qytet/Qytet/Qytet		QYTET		

A.2 LLOJII I SHFRYTËZIMIT / VRSTA KORISCENJA / TYPE OF USE

Numri Broj Number	Lloji i shfrytëzimit të parcelës Vrsta korisçenja parcelle Parcel Type Of Use	Shfrytëzimi aktual i parcelës Trenutno korisçenje parcelle Parcel Current Use	Kualiteti i klasës Kvalitet Klasse Quality Class	Sipërfaqja Površina Area (m ²)
1	Toke Tjeter/Ostalo Zemljište/Other Land	Jo Pjellore/Neplodno/Unproductive		187

B. PRONARU/POSEDUESI - VLASNIK/DRŽALAC - OWNER/POSSESSOR

Te drejtat Prava Rights	Emri Ime Name	Nr. personal Licni broj ID. No.	Vendbanimi Prebivaliste Resident	Kodi postal Poštanski kod Postal code	Hollësitë e adresës Pojednostoi adrese Address details	Pjesa e pronës Deo imovine Share quota	Pershkrimi Opis Description	Azhuruar Azurirano Updated
Posedim individual / Individualna Drzavina / Single possessor	YLLI PASHTRIKU-SH.P.K.- QIRAMBAJTJE 99 VITE	70323544	GJAKOVË / GJAKOVË / GJAKOVË /			1/1		14.03.2017

D. SERVITUTET - SLUZBENOSTI - SERVITUDES

ShërbËyese / dominante Poslužno / povinano Servant / Dominant	Lloji i servitutit Vrsta sluzbenosti Type of servitude	Afatit dhe kushtet Rokovi i uslovi Terms and conditions	Njësia dominante/ Personi Povlasna jedinica/ Osoba Dominant part/ Person	Njësia shërbËyese Poslužna jedinica Servant part	Sipërfaqja Površina Area (m ²)	Afatit i servitutit/Data Rok sluzbenosti/Datum Due date of the servitude	Azhuruar Azurirano Updated
ShërbËyese/Sluzno/SERVAN TI	Rruga Për Qasje/Pristupni put/Access Road	pa kufi		P-70705029-01032-5	187		24.05.2018





Republika e Kosovës

Republica Kosovo - Republic of Kosovo

Qeveria - Vlada - Government

Ministria e Mjedisit, Planifikimit Hapësinor dhe Infrastrukturës / Ministarstvo Životne Sredine, Prostornog Planiranja i Infrastrukture /

Ministry of Environment, Spatial Planning and Infrastructure

AGJENCIA KADASTRALE E KOSOVËS / KATASTARSKA AGENCIJA KOSOVA / KOSOVO CADASTRAL AGENCY

CERTIFIKATË / CERTIFIKAT / CERTIFICATE

NJËSIA KADASTRALE / KATASTARSKA JEDINICA / CADASTRAL UNIT : P-70705029-01032-4

Numri i lëndës / Broj Predmet / Case Referent Number:

1814-21

Data dhe koha e lëshimit / Datum i vreme izdavanja / Date and time of submission:

27.05.2021 - 11:01

Komuna / Opština / Municipality:

GJAKOVË / DJAKOVICA / GJAKOVË

Zona kadastrale / Katastarska Zona / Cadastral Zone:

Gjakovë-Qyteti / Gjakovë-Qyteti / Gjakovë-Qyteti

Zyra Kadastrale Komunale / Opštinska Katastarska Kancelarija / Municipal Cadastral Office: GJAKOVË / DJAKOVICA / GJAKOVË

A. TË DHËNAT PËR NJËSINË KADASTRALE / PODACI O KATASTARSKOJ JEDINICI / CADASTRAL UNIT DATA

Numri i njësisë kadastrale Broj katastarske jedinice Cad. Unit No.	Lloji i njësisë Vrsta Jedinice Unit Type	Lloji i pronës Vrsta imovine Property Type	Zona U/R G/S U/R	Sipërfaqja Površina Area (m ²)	Përkthim Opis Description	Krijuar më datën Uradjeno na dan Created On	Azhuruar Ažurirano Updated
P-70705029-01032-4	PARCELE / PARCELA / PARCEL	/ /	Urban	34	6/09-Ndarje fizike; pëlqimi për ndarje nr. 07-350-1205; dt. 02.03.09		

A.1 ADRESA E NJËSISË KADASTRALE / ADRESA KATASTARSKE JEDINICE / CADASTRAL UNIT ADDRESS

Vendbanimi - adresa Prehivaliste - adresa Resident - address	Kodi Postal Poštanski Kod Postal Code	Hollësi të adresës Pojednostoi adrese Address Details	Krijuar më datën Uradjeno na dan Created On	Azhuruar Ažurirano Updated
Qytet/Qytet/Qytet		QYTET		

A.2. LLOJII I SHFRYTËZIMIT / VRSTA KORISCENJA / TYPE OF USE

Numri Broj Number	Lloji i shfrytëzimit të parcelës Vrsta korisçenja parcelle Parcel Type Of Use	Shfrytëzimi aktual i parcelës Trenutno korisçenje parcelle Parcel Current Use	Kualiteti i Klasës Kvalitet Klasse Quality Class	Sipërfaqja (m ²) Površina (m ²) Area (m ²)
1	Toke Tjetër/Ostalo Zemljište/Otherland	Jo Pjellorë/Neplodno/Unproductive		34

B. PRONARË/POSEDUESI - VLASNIK/DRŽALAC - OWNER/POSSESSOR

Te drejtat Prava Rights	Emri Ime Name	Nr. personal Licni broj ID. No.	Vendbanimi Prebivaliste Resident	Kodi postar Poštanski kod Postal code	Hollësitë e adresës Pojednostoi adrese Address details	Pjesa e pronës Deo imovine Share quota	Pershkrimi Opis Description	Azhuruar Ažurirano Updated
Posedim individual / Individualna Drzavina / Single possessor	YLLI PASHTRIKU-SH.P.K.- QIRAMBATJE 99 VITE	70323544	GJAKOVË / GJAKOVË / GJAKOVË /			1/1		14.03.2017

D. SERVITUTET - SLUZBENOSTI - SERVITUDES

ShërbËyse / dominante Poslužno / povlasno Servant / Dominant	Lloji i servitutit Vrsta sluzbenosti Type of servitude	Afati dhe kushtet Rokovi i uslovi Terms and conditions	Njësia dominante/ Personi Povlasna jedinica/ Osoba Dominant part/ Person	Njësia shërbËyse Poslužna jedinica Servant part	Sipërfaqja (m ²) Površina (m ²) Area (m ²)	Afati i servitutit/Data Rok sluzbenosti/Datum Due date of the servitude	Azhuruar Ažurirano Updated
ShërbËyse/Uslužno/SERVAN TI	Rruga Per Qasje/Pristupni put/Access Road	pa kufi		P-70705029-01032-4	34		24.05.2018





Republika e Kosovës

Republica Kosovo-Republic of Kosovo

Qeveria - Vlada - Government

Ministria e Mjedisit, Planifikimit Hapësinor dhe Infrastrukturës / Ministarstvo Životne Sredine, Prostornog Planiranja i Infrastrukture /

Ministry of Environment, Spatial Planning and Infrastructure

AGJENCIA KADASTRALE E KOSOVËS / KATASTARSKA AGENCIJA KOSOVA / KOSOVO CADASTRAL AGENCY

CERTIFIKATË / CERTIFIKAT / CERTIFICATE

NJËSIA KADASTRALE / KATASTARSKA JEDINICA / CADASTRAL UNIT : P-70705029-01032-3

Numri i lëndës / Broj Predmet / Case Referent Number:

1814-21

Data dhe koha e lëshimit / Datum i vreme izdavanja / Date and time of submission:

27.05.2021 - 11:02

Komuna / Opština / Municipality:

GJAKOVË / DJAKOVICA / GJAKOVË

Zona kadastrale / Katastarska Zona / Cadastral Zone:

Gjakovë-Qyteti / Gjakovë-Qyteti / Gjakovë-Qyteti

Zyra Kadastrale Komunale / Opštinska Katastarska Kancelarija / Municipal Cadastral Office: GJAKOVË / DJAKOVICA / GJAKOVË

A. TË DHËNAT PËR NJËSINË KADASTRALE / PODACI O KATASTARSKOJ JEDINICI / CADASTRAL UNIT DATA

Numri i njësisë kadastrale Broj katastarske jedinice Cad. Unit. No.	Lloji i njësisë Vrsta Jedinice Unit Type	Lloji i pronës Vrsta imovine Property Type	Zona U/R G/S U/R	Sipërfaqja Površina Area (m ²)	Përshkrim Opis Description	Krijuar më datën Uradjeno na dan Created On	Azhuruar Azurirano Updated
P-70705029-01032-3	PARCELË / PARCELA / PARCEL	Pronë shoqërore / Društvena Imovina / Socially owned Land		251	RDP-2006		

A.1 ADRESA E NJËSISË KADASTRALE / ADRESA KATASTARSKE JEDINICE / CADASTRAL UNIT ADDRESS

Vendbanimi - adresa Prebivaliste - adresa Resident - address	Kodi Postal Poštanski Kod Postal Code	Hollësitë e adresës Pojednostni adrese Address Details	Krijuar më datën Uradjeno na dan Created On	Azhuruar Azurirano Updated
0/0/0		0		

A.2 LLOJI I SHFRYTËZIMIT / VRSTA KORISCENJIA / TYPE OF USE

Numri Broj Number	Lloji i shfrytëzimit të parcesës Vrsta koriscenja parcelle Parcel Type Of Use	Shfrytëzimi aktual i parcesës Trenutno koriscenje parcelle Parcel Current Use	Kualiteti i klases Kvalitet klase Quality Class	Sipërfaqja (m ²) Površina (m ²) Area
1	Tokë Ndërtimore/Gradjevinsko zemljište/Construction land	Oborr/Dvorishte/Back Yard		251

B. PRONAR/POSEDUESI - VLASNIK/DRŽALAC - OWNER/POSSESSOR

Të drejtat Prava Rights	Emri Ime Name	Nr. personal Licen broj ID. No.	Vendbanimi Prehivaliste Resident	Kodi postal Poštanski kod Postal code	Hollësitë e adresës Pojednostoi adrese Address details	Pjesa e pronës Deo imovine Share quota	Pershkrimi Opis Description	Azhurnuar Ažurirano Updated
Posedim individual / Individualna Dirzavina / Single possessor	YLLI PASHTRIKU-SH.P.K.- QIRAMBAJTJE 99 VITTE	70323544	GJAKOVË / GJAKOVË / GJAKOVË /			1/1		14.03.2017





Republika e Kosovës

Republika Kosova-Republic of Kosovo

Qeveria - Vlada - Government

Ministria e Mjedisit, Planifikimit Hapësinor dhe Infrastrukturës / Ministarstvo Životne Sredine, Prostornog Planiranja i Infrastrukture /

Ministry of Environment, Spatial Planning and Infrastructure

AGJENCIA KADASTRALE E KOSOVËS / KATASTARSKA AGENCIJA KOSOVA / KOSOVO CADASTRAL AGENCY

CERTIFIKATË / CERTIFIKAT / CERTIFICATE

NJËSIA KADASTRALE / KATASTARSKA JEDINICA / CADASTRAL UNIT : P-70705029-01032-1

Numri i lëndës / Broj Predmet / Case Referent Number:

1814-21

Data dhe koha e lëshimit / Datum i vreme izdavanja / Date and time of submission:

27.05.2021 - 11:03

Komuna / Opština / Municipality:

GJAKOVË / DJAKOVICA / GJAKOVË

Zona kadastrale / Katastarska Zona / Cadastral Zone:

Gjakovë-Qytet / Gjakovë-Qyteti / Gjakovë-Qyteti

Zyra Kadastrale Komunale / Opštinska Katastarska Kancelarija / Municipal Cadastral Office: GJAKOVË / DJAKOVICA / GJAKOVË

A. TË DHËNAT PËR NJËSINË KADASTRALE / PODACI O KATASTARSKOJ JEDINICI / CADASTRAL UNIT DATA

Numri i njësise kadastrale Broj katastarske jedinice Cad. Unit. No.	Lloji i njësise Vrsta Jedinice Unit Type	Lloji i pronës Vrsta imovine Property Type	Zona U/R G/S U/R	Sipërfaqja Površina Area (m ²)	Përshkrim Opis Description	Krijuar më datën Uradjeno na dan Created On	Azhuruar Ažurirano Updated
P-70705029-01032-1	PARCELE / PARCELA / PARCEL	/ /	Urban	248	16/10-Ndarje fizike; kërkesa nr. 138/10; dt.09.02.10; zgjidhjes urbanistike		

A.1 ADRESA E NJËSISË KADASTRALE / ADRESA KATASTARSKE JEDINICE / CADASTRAL UNIT ADDRESS

Vendbanimi - adresa Prehivaliste - adresa Resident - address	Kodi Postal Poštanski Kod Postal Code	Hollësi të adresës Pojednosti adrese Address Details	Krijuar më datën Uradjeno na dan Created On	Azhuruar Ažurirano Updated
Qytet/Qytet/Qytet		QYTET		

A.2 LLOJI I SHFRYTËZIMIT / VRSTA KORISCENJA / TYPE OF USE

Numri Broj Number	Lloji i shfrytëzimit të parcelës Vrsta koriscenja parcelle Parcel Type Of Use	Shfrytëzimi aktual i parcelës Trenutno koriscenje parcelle Parcel Current Use	Kualiteti i klasës Kvalitet klase Quality Class	Sipërfaqja Površina Area (m ²)
1	Tokë Tjetër/Ostalo Zemljiste/OtherLand	Jo Pjellorë/Neplodno/Unproductive		248

B. PRONAR/POSEDUESI - VLASNIK/DRŽALAC - OWNER/POSSESSOR

Të drejtat Prava Rights	Emri Ime Name	Nr. personal Liceni broj ID. No.	Vendbanimi Prebivaliste Resident	Kodi postal Poštanski kod Postal code	Hollësitë e adresës Pojednosti adrese Address details	Pjesa e pronës Deo imovine Share quota	Pershkrimi Opis Description	Azhurnuar Ažurirano Updated
Poseidim individual / Individualna Drzavina / Single possessor	YLLI PASHTRIKU-SH.P.K.- QIRAMBAJTJE 99 VITTE	703233544	GIAKOVË / GIAKOVË / GIAKOVË /			1/1		14.03.2017





Republika e Kosovës

Republika Kosovo-Republic of Kosovo

Qeveria - Vlada - Government

Ministria e Mjedisit, Planifikimit Hapësinor dhe Infrastrukturës / Ministarstvo Životte Sredine, Prostornog Planiranja i Infrastrukture /

Ministry of Environment, Spatial Planning and Infrastructure

AGJENCIA KADASTRALE E KOSOVËS / KATASTARSKA AGENCIJA KOSOVA / KOSOVO CADASTRAL AGENCY

CERTIFIKATË / CERTIFIKAT / CERTIFICATE

NUMËRIA KADASTRALE / KATASTARSKA JEDINICA / CADASTRAL UNIT : P-70705029-05797-0

Numri i lëndës / Broj Predmet / Case Referent Number:

1814-21

Data dhe koha e lëshimit / Datum i vreme izdavanja / Date and time of submission:

27.05.2021 - 11:03

Komuna / Opština / Municipality:

GIAKOVË / DIAKOVICA / GJAKOVË

Zona kadastrale / Katastarska Zona / Cadastral Zone:

Gjakovë-Qyteti / Gjakovë-Qyteti / Gjakovë-Qyteti

Zyra Kadastrale Komunale / Opštinska Katastarska Kancelarija / Municipal Cadastral Office:

GIAKOVË / DIAKOVICA / GJAKOVË

A. TË DHËNAT PËR NJËSINË KADASTRALE / PODACI O KATASTARSKOJ JEDINICI / CADASTRAL UNIT DATA

Numri i njësisë kadastrale Broj katastarske jedinice Cad. Unit No.	Lloji i njësisë Vrsta Jedinice Unit Type	Lloji i pronës Vrsta imovine Property Type	Zona U/R G/S U/R	Sipërfaqja Površina Area (m ²)	Përkthim Opis Description	Krijuar më datën Uradjeno na dan Created On	Azhuruar Ažurirano Updated
P-70705029-05797-0	PARCELE / PARCELA / PARCEL	Pronë shoqërore / Društvena Imovina / Socially owned Land	Urban	8811	6/09-Ndarje fizike: përqimi për ndarje nr. 07-350-1205; dt. 02.03.09, RDP-2006, 405-2004 15/17-regji. Aetp. Bashkim parcelash,kërkesa nr. 930/17,dt.23.05.2017	23.06.2017	

A.1 ADRESA E NJËSISË KADASTRALE / ADRESA KATASTARSKE JEDINICE / CADASTRAL UNIT ADDRESS

Vendbanimi - adresa Prebivaliste - adresa Resident - address	Kodi Postal Poštanski Kod Postal Code	Hollësitë e adresës Pojednostni adrese Address Details	Krijuar më datën Uradjeno na dan Created On	Azhuruar Ažurirano Updated
Qytet/Qytet/Qytet		QYTET	23.06.2017	

A.2 LLOJIT I SHFRYTËZIMIT / VRSTA KORISCENJIA / TYPE OF USE

Numri Broj Number	Lloji i shfrytëzimit të parcelës Vrsta korisçenja parcelle Parcel Type Of Use	Shfrytëzimi aktual i parcelës Trenutno korisçenje parcelle Parcel Current Use	Kualiteti i klasës Kvalitet klase Quality Class	Sipërfaqja Površina Area (m ²) (m ²)
5	Toke Tjeter/Ostalo Zemljiste/OtherLand	Jo Pjellore/Neplodho/Unproductive		8811

B. PRONAR/POSEDUESI - VLASNIK/DRŽALAC - OWNER/POSSESSOR

Të drejtat Prava Rights	Emri Ime Name	Nr. personal Liceni broj ID. No.	Vendbanimi Prebivaliste Resident	Kodi postial Poštanski kod Postal code	Hollësitë e adresës Pojednosti adrese Address details	Pjesa e pronës Deo imovine Share quota	Pershkrimi Opis Description	Azhuruar Ažurirano Updated
Posedim individual / Individualna Drzavina / Single possessor	YLLI PASHTRIKU-SH.P.K.- QIRAMBAJTJE 99 VITE	70323544	GJAKOVË / GJAKOVË / GJAKOVË /			1/1		23.06.2017





Republika e Kosovës

Republika Kosovo-Republic of Kosovo

Qeveria - Vlada - Government

Ministria e Mjedisit, Planifikimit Hapësinor dhe Infrastrukturës / Ministarstvo Životne Sredine, Prostornog Planiranja i Infrastrukture /

Ministry of Environment, Spatial Planning and Infrastructure

AGJENCIA KADASTRALE E KOSOVËS / KATASTARSKA AGENCIJA KOSOVA / KOSOVO CADASTRAL AGENCY

CERTIFIKATË / CERTIFIKAT / CERTIFICATE

NJËSIA KADASTRALE / KATASTARSKA JEDINICA / CADASTRAL UNIT : P-70705029-01033-5

Numri i lëndës / Broj Predmet / Case Referent Number:

1814-21

27.05.2021 - 11:04

Data dhe koha e lëshimit / Datum i vreme izdavanja / Date and time of submission:

GJAKOVË / DIAKOVICA / GJAKOVË

Komuna / Opština / Municipality:

Gjakovë-Qyteti / Gjakovë-Qyteti / Gjakovë-Qyteti

Zona kadastrale / Katastarska Zona / Cadastral Zone:

GJAKOVË / DIAKOVICA / GJAKOVË

Zyra Kadastrale Komunale / Opštinska Katastarska Kancelarija / Municipal Cadastral Office:

GJAKOVË / DIAKOVICA / GJAKOVË

A. TË DHËNAT PËR NJËSINË KADASTRALE / PODACI O KATASTARSKOJ JEDINICI / CADASTRAL UNIT DATA

Numri i njësise kadastrale Broj katastarske jedinice Cad. Unit. No.	Lloji i njësise Vrsta Jedinice Unit Type	Lloji i pronës Vrsta imovine Property Type	Zona U/R G/S U/R	Sipërfaqja Površina Area (m ²)	Përkshirja Opis Description	Krijuar më datën Uradjeno na dan Created On	Azhuruar Azurirano Updated
P-70705029-01033-5	PARCELE / PARCELA / PARCEL	/ /	Urban	31	36/10-Kontratë mbi ndërtimin e përfaqshkët;Vr.nr. 784/10; dt. 22.02.10; Gjyk.Kom.Gjakovë.		

A.1 ADRESA E NJËSISË KADASTRALE / ADRESA KATASTARSKE JEDINICE / CADASTRAL UNIT ADDRESS

Vendbanimi - adresa Prebivalište - adresa Resident - address	Kodi Postal Poštanski Kod Postal Code	Hollësi të e adresës Pojediniosti adrese Address Details	Krijuar më datën Uradjeno na dan Created On	Azhuruar Azurirano Updated
Qytet/Qytet/Qytet		QYTTT		

A.2 LLOJTI I SHFRYTËZIMIT / VRSTA KORISCENJA / TYPE OF USE

Numri Broj Number	Lloji i shfrytëzimit të parcelës Vrsta korisçenja parcele Parcel Type Of Use	Shfrytëzimi aktual i parcelës Trenutno korisçenje parcele Parcel Current Use	Kualiteti i klasës Kvalitet klase Quality Class	Sipërfaqja Površina Area (m ²)
1	Toke Tjetër/Ostalo Zemljište/OtherLand	Jo Pjellore/Neplodno/Unproductive		31

B. PRONAR/POSEDUESI - VLASNIK/DRŽALAC - OWNER/POSSESSOR

Të drejtat Prava Rights	Emri Ime Name	Nr. personal Licen broj ID. No.	Vendbanimi Prebivalište Resident	Kodi postal Poštanski kod Postal code	Hollësitë e adresës Pojednosti adrese Address details	Pjesa e pronës Deo imovine Share quota	Pershkrimi Opis Description	Azhuruar Ažurirano Updated
Posedim individual / Individualna Dizavina / Single possessor	N.P. H.A.B.-INXHINIERING	70426431	GIKOVË / GIKOVË / GIKOVË /		Ortze	1/1	36/10	27.11.2018

